

Università degli Studi "G. d'Annunzio" - Facoltà di Lingue e Letterature Straniere
Dipartimento di Studi Filosofici, Storici e Sociali
Laboratorio di Geografia



Gerardo Massimi

L'invecchiamento nel decennio intercensuale 1991-2001

2 Appunti cartografici per l'Italia delle province

Sommario

Avvertenza	3
Vecchiaia	4
Ricambio	6
Dipendenza	8
Dipendenza anziani	10
Struttura della Popolazione Attiva	12
Indicatore della componente Anziani	14
Indicatore della componente Vecchi	16
Indicatore della componente Grandi Vecchi	18

Avvertenza

L'atlante propone otto indicatori riferiti al censimento 2001 e alle differenze (2001-1991) rilevate nell'ultimo decennio intercensuale. Tutte le tavole cartografiche propongono sette classi equinumerose per la situazione al 2001 e simboli graduati per le differenze intercensuali; le tavole sono affiancate da tabelle analitiche contenenti i valori ai due censimenti e le posizioni di rango in graduatorie decrescenti.

Le province con valori massimi (rango 1) e minimi (rango 103) sono segnalati con il carattere grassetto utilizzato per mettere in evidenza anche la condizione dell'Italia in complesso.

Gli indicatori cartografati sono i seguenti:

Vecchiaia: è il rapporto percentuale avente a numeratore la popolazione di 65 anni e più e a denominatore quella di 0-14 anni.

Ricambio: è il rapporto percentuale avente a numeratore la popolazione di 60-64 anni e a denominatore la popolazione in età da 15 a 19 anni.

Dipendenza: è il rapporto percentuale avente, a numeratore, la somma tra la popolazione 0-14 anni e quella di 65 anni e più e, a denominatore, la popolazione in età da 15 a 64 anni.

Dipendenza anziani: è il rapporto percentuale avente a numeratore la popolazione di 65 anni e più e a denominatore la popolazione in età da 15 a 64 anni.

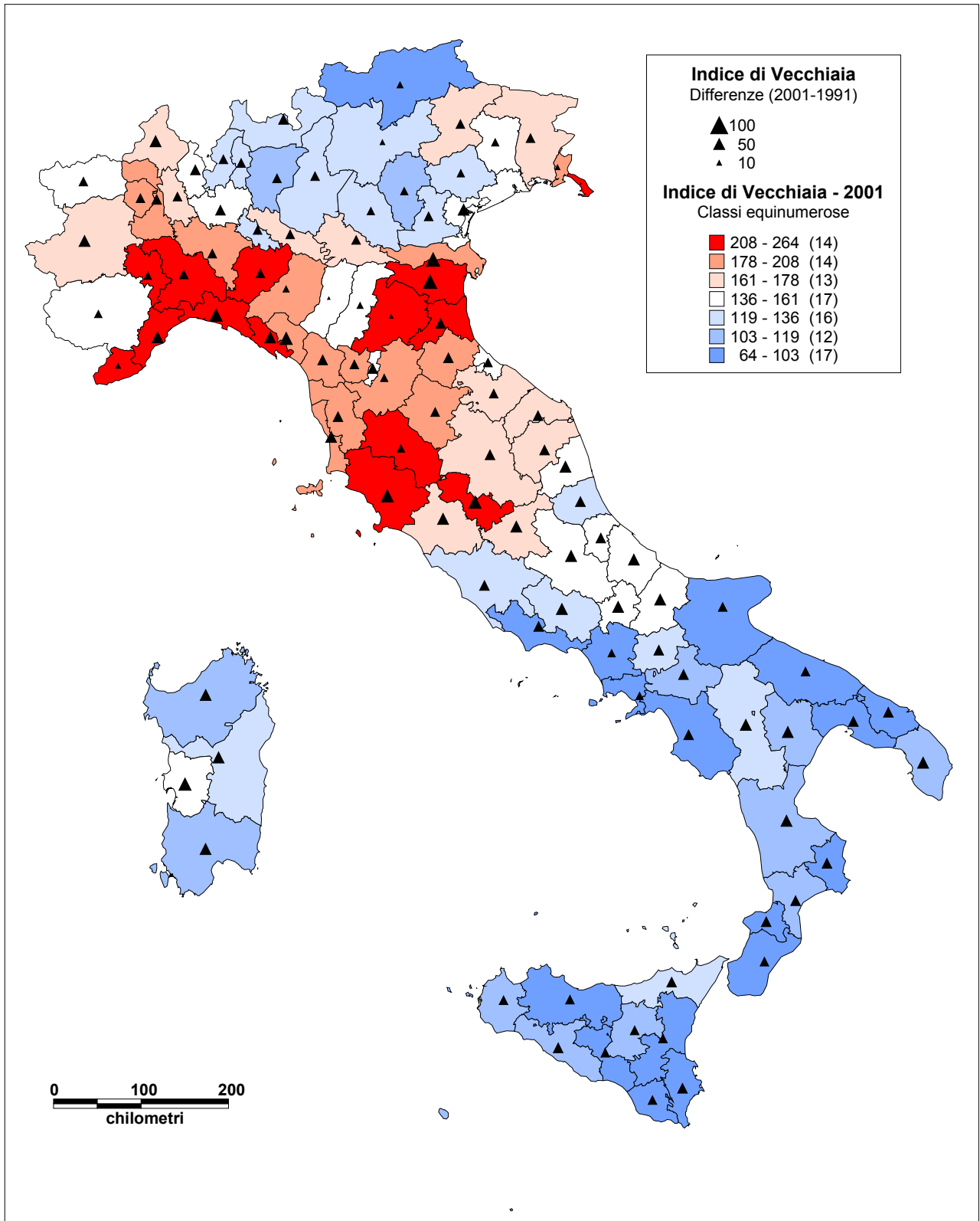
Struttura PA: è il rapporto percentuale avente a numeratore la popolazione di 40-64 anni e a denominatore la popolazione in età da 15 a 39 anni.

Indicatore della componente Anziani: percentuale della popolazione totale di quella con età da 60 a 69 anni.

Indicatore della componente Vecchi: percentuale della popolazione totale di quella con età da 70 a 79 anni.

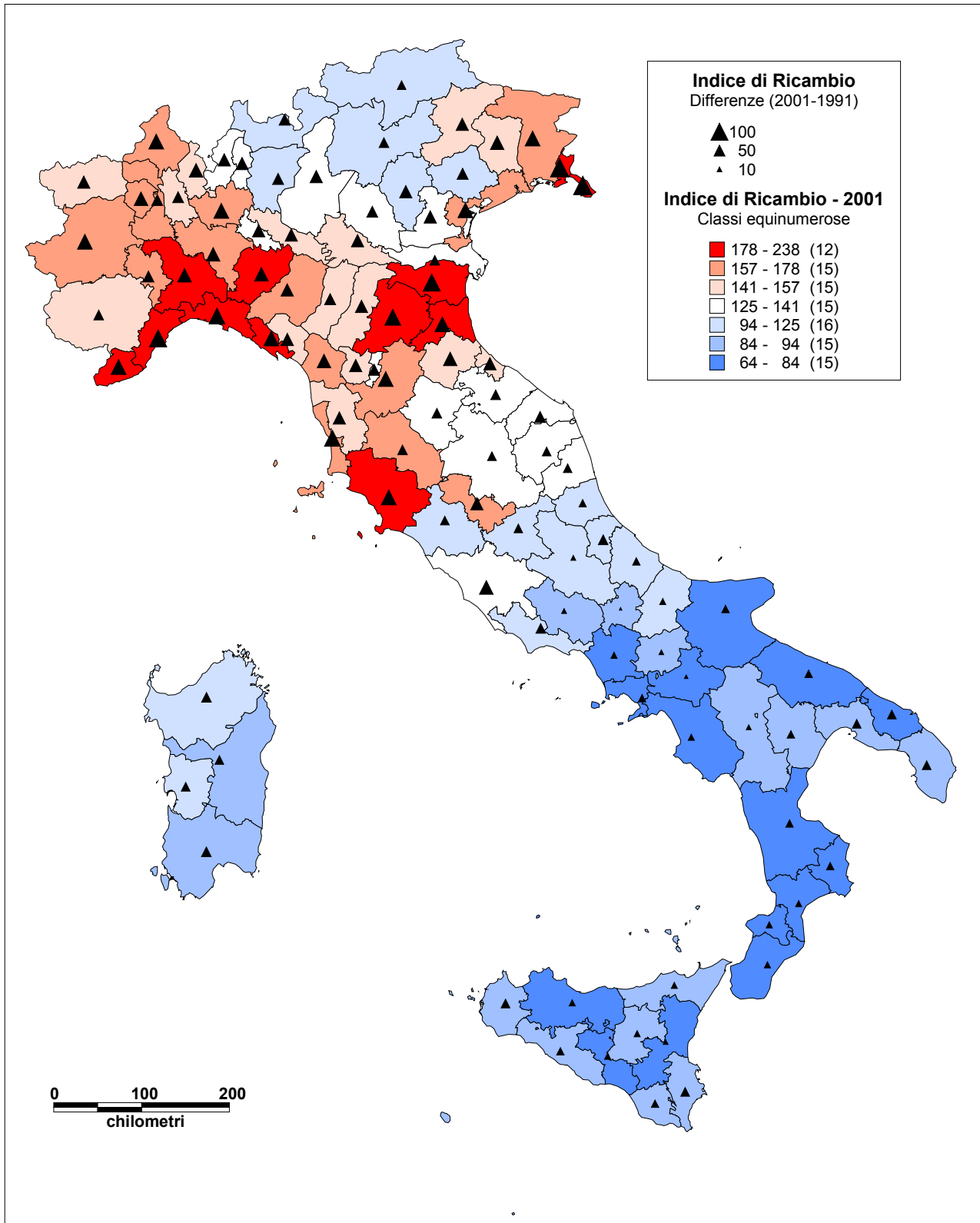
Indicatore della componente Grandi Vecchi: percentuale della popolazione totale di quella con 80 anni e oltre.

Vecchiaia



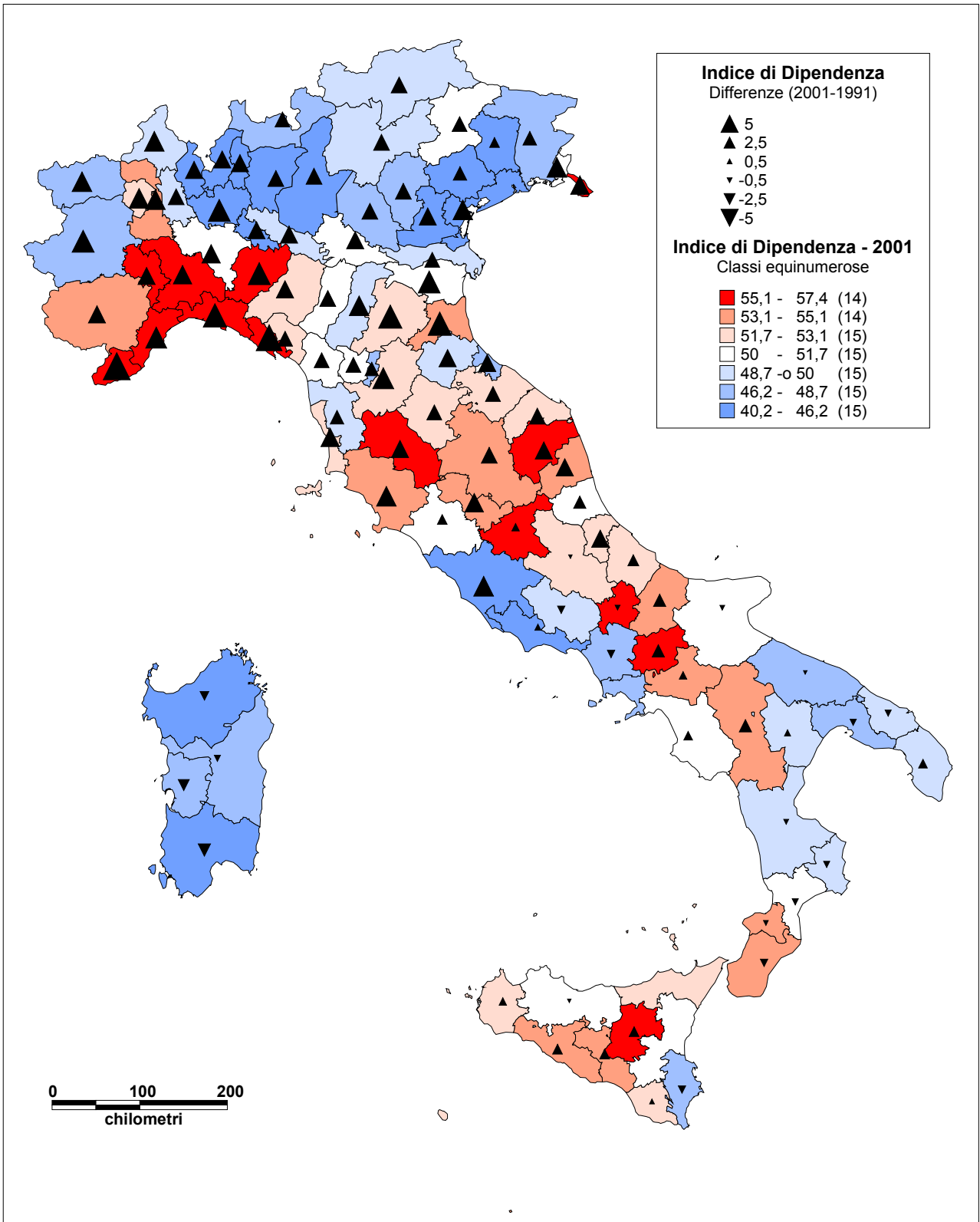
Codice provincia	C 91	C 01	R 91	R 01	Codice provincia	C 91	C 01	R 91	R 01
01001 Torino	117,0	163,3	46	40	09051 Arezzo	152,3	184,0	23	25
01002 Vercelli	170,2	207,6	18	15	09052 Siena	197,5	222,5	6	9
01003 Novara	129,9	162,2	41	41	09053 Grosseto	171,9	223,6	15	8
01004 Cuneo	137,5	159,8	35	44	09100 Prato	112,0	148,1	51	53
01005 Asti	187,0	209,7	13	14	10054 Perugia	136,5	177,9	36	29
01006 Alessandria	217,1	249,8	2	4	10055 Terni	159,7	211,6	21	12
01096 Biella	164,5	198,0	19	21	11041 Pesaro e Urbino	130,6	164,1	39	38
01103 Verbanco-Cusio-Ossola	135,4	177,3	37	32	11042 Ancona	138,7	176,7	33	33
02007 Aosta	122,1	148,6	44	52	11043 Macerata	138,0	175,3	34	34
03012 Varese	101,5	137,1	59	58	11044 Ascoli Piceno	115,7	159,5	48	45
03013 Como	97,8	130,2	63	64	12056 Viterbo	114,4	163,6	49	39
03014 Sondrio	89,7	124,3	69	68	12057 Rieti	128,1	172,3	43	35
03015 Milano	105,2	143,5	57	55	12058 Roma	95,0	131,0	64	62
03016 Bergamo	79,0	108,2	77	83	12059 Latina	62,9	99,7	92	90
03017 Brescia	90,8	119,3	68	74	12060 Frosinone	82,5	125,5	73	65
03018 Pavia	170,8	199,5	16	20	13066 L'Aquila	113,8	160,7	50	42
03019 Cremona	133,6	165,0	38	37	13067 Teramo	93,6	133,8	65	60
03020 Mantova	151,2	177,9	25	30	13068 Pescara	99,0	139,6	62	56
03097 Lecco	93,1	124,0	67	70	13069 Chieti	105,2	152,6	56	50
03098 Lodi	105,5	135,6	55	59	14070 Campobasso	100,5	145,4	61	54
04021 Bolzano-Bozen	75,1	92,0	79	96	14094 Isernia	111,0	156,4	52	48
04022 Trento	109,5	120,7	53	72	15061 Caserta	45,5	69,7	101	102
05023 Verona	106,3	130,8	54	63	15062 Benevento	87,6	123,2	71	71
05024 Vicenza	93,5	113,3	66	77	15063 Napoli	43,5	64,6	102	103
05025 Belluno	143,5	171,1	31	36	15064 Avellino	79,9	116,1	74	75
05026 Treviso	104,5	124,2	58	69	15065 Salerno	62,5	96,7	94	93
05027 Venezia	116,5	158,4	47	46	16071 Foggia	61,6	90,3	96	98
05028 Padova	101,2	133,4	60	61	16072 Bari	58,7	87,3	99	99
05029 Rovigo	129,9	195,0	40	23	16073 Taranto	55,5	95,5	100	94
06030 Udine	145,3	177,4	30	31	16074 Brindisi	63,1	102,9	91	87
06031 Gorizia	192,1	205,7	9	17	16075 Lecce	67,5	113,3	85	78
06032 Trieste	250,1	249,9	1	3	17076 Potenza	79,3	125,1	76	66
06093 Pordenone	129,8	153,6	42	49	17077 Matera	65,2	107,4	87	84
07008 Imperia	208,2	221,3	3	10	18078 Cosenza	64,2	109,0	90	82
07009 Savona	207,2	252,5	4	2	18079 Catanzaro	62,7	103,9	93	86
07010 Genova	187,7	242,6	12	6	18080 Reggio di Calabria	70,9	101,7	83	89
07011 La Spezia	195,5	245,0	7	5	18101 Crotone	43,5	80,4	103	101
08033 Piacenza	190,9	217,9	11	11	18102 Vibo Valentia	65,0	98,7	88	91
08034 Parma	190,9	205,4	10	18	19081 Trapani	79,5	110,1	75	79
08035 Reggio nell'Emilia	153,1	157,2	22	47	19082 Palermo	61,9	90,3	95	97
08036 Modena	145,9	160,7	29	43	19083 Messina	87,9	124,7	70	67
08037 Bologna	204,7	211,4	5	13	19084 Agrigento	70,5	104,5	84	85
08038 Ferrara	193,3	263,3	8	1	19085 Caltanissetta	66,0	92,4	86	95
08039 Ravenna	185,4	224,0	14	7	19086 Enna	77,8	109,9	78	81
08040 Forli-Cesena	142,9	183,7	32	26	19087 Catania	59,3	86,7	98	100
08099 Rimini	118,3	151,6	45	51	19088 Ragusa	75,1	101,9	80	88
09045 Massa-Carrara	146,8	202,3	28	19	19089 Siracusa	64,9	98,6	89	92
09046 Lucca	152,0	186,8	24	24	20090 Sassari	71,6	115,4	82	76
09047 Pistoia	151,0	182,3	26	28	20091 Nuoro	74,0	120,7	81	73
09048 Firenze	170,7	195,0	17	22	20092 Cagliari	60,3	110,1	97	80
09049 Livorno	162,2	206,3	20	16	20095 Oristano	84,7	139,3	72	57
09050 Pisa	148,8	182,7	27	27	Italia	96,6	131,4		

Ricambio



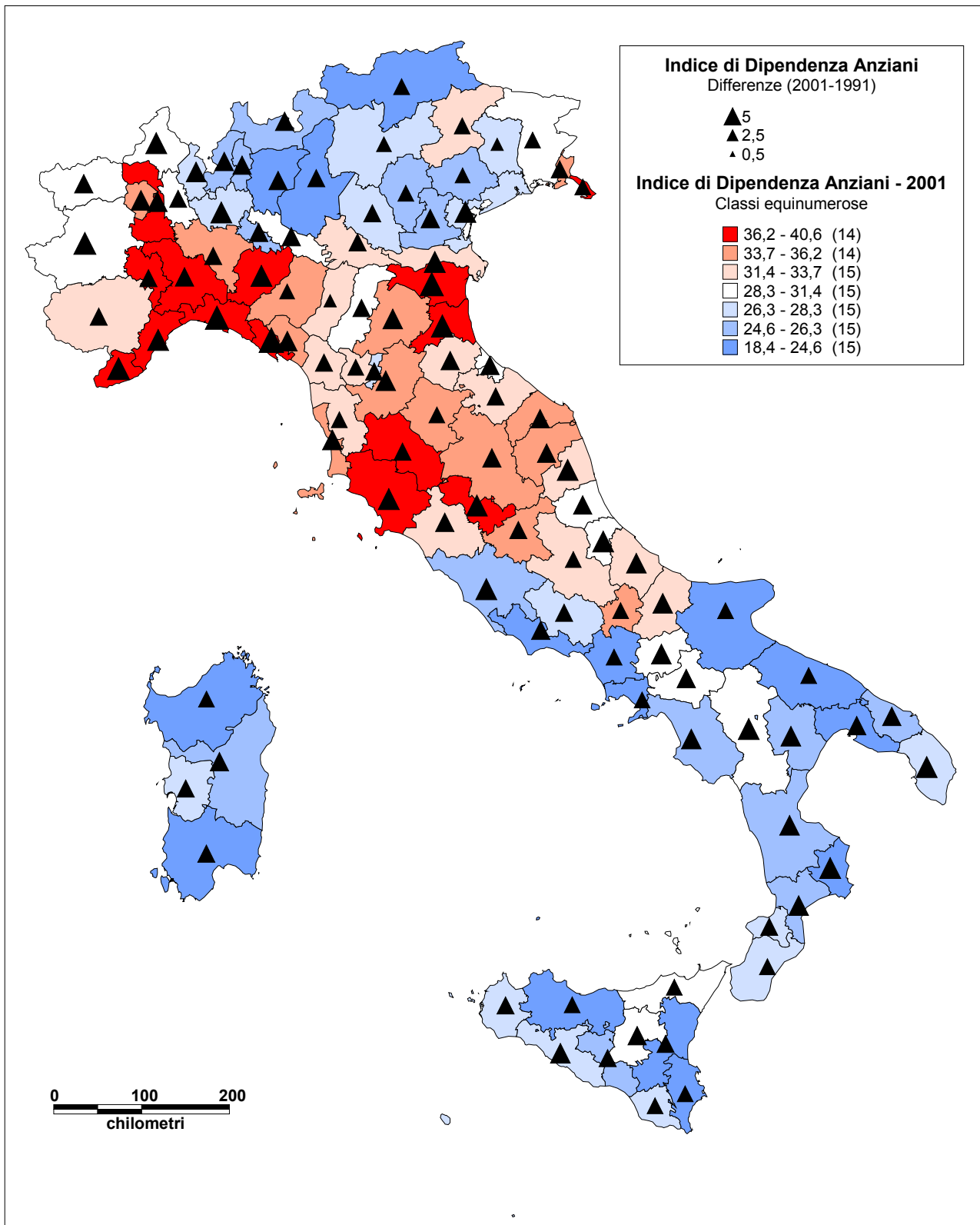
Codice provincia	C 91	C 01	R 91	R 01	Codice provincia	C 91	C 01	R 91	R 01
01001 Torino	90,6	165,2	45	21	09051 Arezzo	104,3	140,8	21	43
01002 Vercelli	119,8	166,5	9	20	09052 Siena	129,4	167,3	1	19
01003 Novara	97,4	146,3	31	38	09053 Grosseto	107,8	179,4	17	12
01004 Cuneo	103,7	141,1	22	42	09100 Prato	87,6	134,9	50	47
01005 Asti	120,6	165,0	8	22	10054 Perugia	103,5	135,0	23	46
01006 Alessandria	126,9	191,6	2	9	10055 Terni	108,9	159,9	16	26
01096 Biella	113,4	175,5	13	16	11041 Pesaro e Urbino	90,1	131,3	46	54
01103 Verbano-Cusio-Ossola	90,9	170,0	44	18	11042 Ancona	96,1	138,8	34	45
02007 Aosta	96,1	153,8	35	31	11043 Macerata	106,5	134,7	19	48
03012 Varese	77,4	141,7	63	40	11044 Ascoli Piceno	99,0	128,2	26	55
03013 Como	77,6	132,8	61	51	12056 Viterbo	92,8	120,6	40	61
03014 Sondrio	71,9	116,1	72	64	12057 Rieti	98,4	124,7	27	58
03015 Milano	83,5	162,5	53	24	12058 Roma	67,7	134,2	77	50
03016 Bergamo	70,9	118,6	74	63	12059 Latina	58,2	94,7	92	72
03017 Brescia	75,9	127,4	66	57	12060 Frosinone	73,9	87,3	68	80
03018 Pavia	115,7	177,6	12	13	13066 L'Aquila	91,9	100,9	43	68
03019 Cremona	99,3	151,9	25	34	13067 Teramo	82,0	105,2	56	66
03020 Mantova	95,1	154,8	37	30	13068 Pescara	80,8	114,6	57	65
03097 Lecco	78,0	132,7	60	52	13069 Chieti	84,2	104,7	52	67
03098 Lodi	87,7	139,1	49	44	14070 Campobasso	84,5	100,2	51	69
04021 Bolzano-Bozen	67,8	98,6	76	70	14094 Isernia	88,9	90,9	48	77
04022 Trento	82,9	119,1	55	62	15061 Caserta	49,4	66,6	101	101
05023 Verona	79,7	128,0	58	56	15062 Benevento	76,3	88,2	64	79
05024 Vicenza	72,4	123,8	70	60	15063 Napoli	43,8	64,5	103	103
05025 Belluno	92,3	148,0	41	36	15064 Avellino	72,0	80,4	71	90
05026 Treviso	74,5	124,4	67	59	15065 Salerno	63,3	77,6	84	94
05027 Venezia	78,1	160,0	59	25	16071 Foggia	54,2	75,9	96	96
05028 Padova	76,0	132,5	65	53	16072 Bari	53,1	77,8	98	93
05029 Rovigo	95,6	134,4	36	49	16073 Taranto	52,1	84,4	99	88
06030 Udine	89,2	163,2	47	23	16074 Brindisi	57,1	83,3	94	89
06031 Gorizia	100,4	213,5	24	3	16075 Lecce	63,5	92,1	83	75
06032 Trieste	123,6	237,9	4	1	17076 Potenza	73,8	86,5	69	84
06093 Pordenone	77,5	146,5	62	37	17077 Matera	64,1	85,2	82	85
07008 Imperia	124,9	199,2	3	7	18078 Cosenza	58,4	80,1	90	91
07009 Savona	123,5	220,8	5	2	18079 Catanzaro	59,2	73,6	89	98
07010 Genova	122,2	206,2	7	5	18080 Reggio di Calabria	60,2	74,1	86	97
07011 La Spezia	117,5	194,7	11	8	18101 Crotone	45,1	66,1	102	102
08033 Piacenza	123,0	187,1	6	11	18102 Vibo Valentia	54,1	70,1	97	100
08034 Parma	112,4	172,1	14	17	19081 Trapani	65,9	92,3	80	74
08035 Reggio nell'Emilia	98,1	141,4	29	41	19082 Palermo	58,3	76,4	91	95
08036 Modena	97,6	151,4	30	35	19083 Messina	71,6	86,8	73	83
08037 Bologna	119,1	203,9	10	6	19084 Agrigento	64,1	85,2	81	86
08038 Ferrara	111,6	206,8	15	4	19085 Caltanissetta	60,7	79,8	85	92
08039 Ravenna	107,7	187,8	18	10	19086 Enna	70,8	86,9	75	82
08040 Forlì-Cesena	92,0	155,8	42	29	19087 Catania	59,5	73,1	87	99
08099 Rimini	83,0	141,9	54	39	19088 Ragusa	67,3	87,2	78	81
09045 Massa-Carrara	98,1	152,7	28	33	19089 Siracusa	57,5	84,9	93	87
09046 Lucca	96,6	159,6	33	27	20090 Sassari	56,0	97,7	95	71
09047 Pistoia	94,5	153,3	39	32	20091 Nuoro	59,4	90,9	88	76
09048 Firenze	104,4	176,6	20	15	20092 Cagliari	50,7	89,0	100	78
09049 Livorno	94,6	176,6	38	14	20095 Oristano	66,5	94,0	79	73
09050 Pisa	96,7	156,5	32	28	Italia	75,8	116,9		

Dipendenza



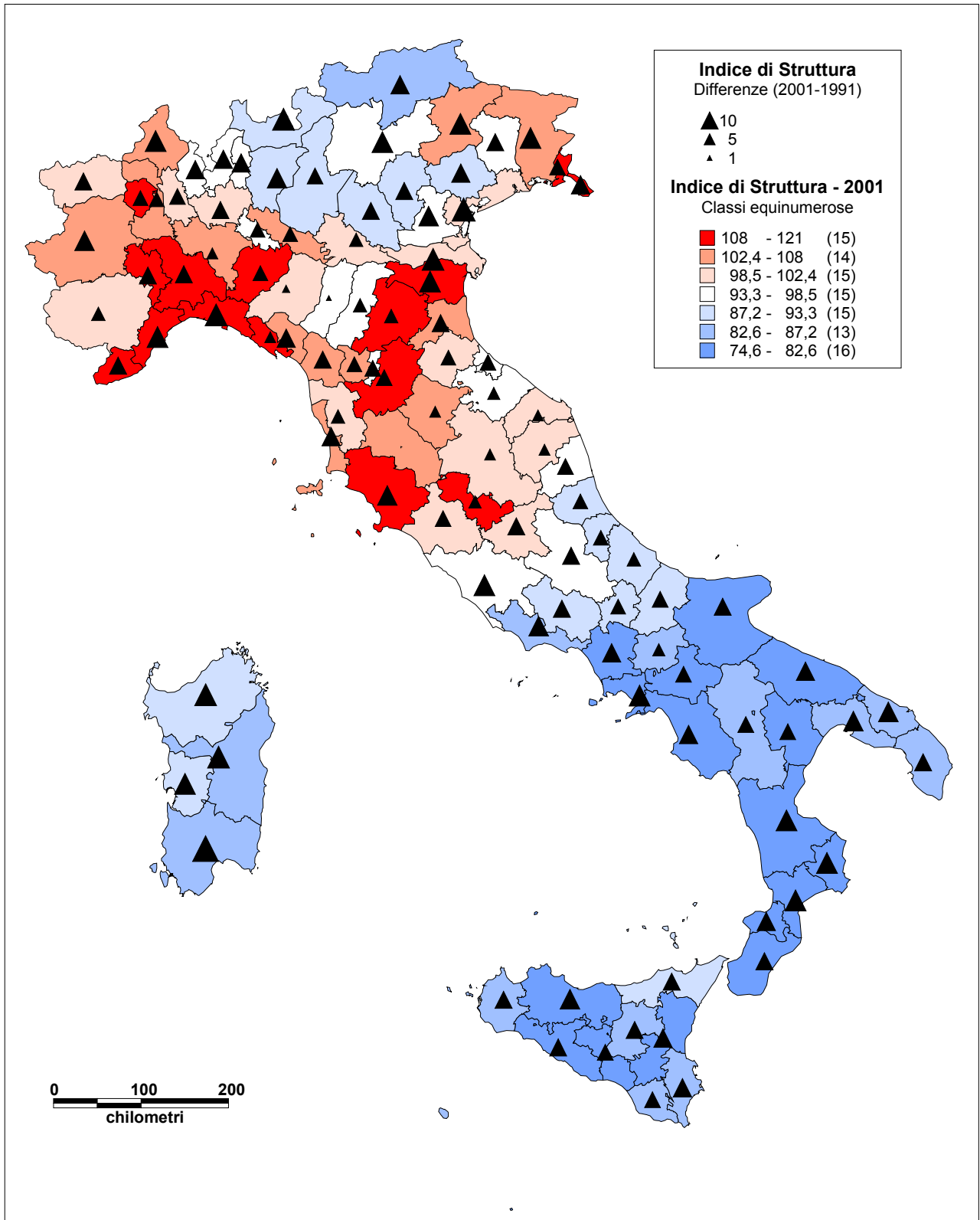
Codice provincia	C 91	C 01	R 91	R 01	Codice provincia	C 91	C 01	R 91	R 01
01001 Torino	39,4	47,3	101	82	09051 Arezzo	49,3	53,0	32	31
01002 Vercelli	47,2	53,6	53	20	09052 Siena	52,1	57,1	11	2
01003 Novara	44,3	48,7	76	73	09053 Grosseto	47,5	53,7	52	19
01004 Cuneo	48,0	53,1	46	28	09100 Prato	43,0	46,3	86	87
01005 Asti	50,6	55,8	24	7	10054 Perugia	49,2	53,6	34	21
01006 Alessandria	50,0	55,6	27	9	10055 Terni	49,1	54,8	37	15
01096 Biella	46,3	52,9	64	34	11041 Pesaro e Urbino	48,0	51,8	47	42
01103 Verbano-Cusio-Ossola	42,6	49,0	89	68	11042 Ancona	48,4	52,8	41	35
02007 Aosta	41,3	47,3	92	80	11043 Macerata	50,4	55,2	25	13
03012 Varese	41,0	46,0	95	91	11044 Ascoli Piceno	47,9	53,2	48	27
03013 Como	41,3	46,1	94	90	12056 Viterbo	49,2	51,1	35	48
03014 Sondrio	43,4	47,0	84	84	12057 Rieti	54,0	55,4	4	12
03015 Milano	37,1	44,7	103	100	12058 Roma	39,6	45,9	100	94
03016 Bergamo	39,7	44,1	99	101	12059 Latina	44,0	45,0	79	98
03017 Brescia	40,3	44,8	97	99	12060 Frosinone	50,7	49,6	20	65
03018 Pavia	45,7	51,2	66	47	13066 L'Aquila	53,2	53,0	7	33
03019 Cremona	43,7	48,8	82	72	13067 Teramo	48,8	51,5	40	45
03020 Mantova	45,3	50,0	68	58	13068 Pescara	46,8	51,9	58	41
03097 Lecco	41,3	46,1	93	89	13069 Chieti	50,9	53,0	19	30
03098 Lodi	40,3	45,2	98	97	14070 Campobasso	51,6	54,6	16	16
04021 Bolzano-Bozen	44,6	48,9	73	71	14094 Isernia	56,5	55,8	1	8
04022 Trento	45,2	49,8	69	63	15061 Caserta	49,3	48,3	33	74
05023 Verona	43,2	47,6	85	77	15062 Benevento	53,8	56,4	5	6
05024 Vicenza	41,7	46,2	91	88	15063 Napoli	46,8	46,9	57	85
05025 Belluno	46,7	50,5	59	55	15064 Avellino	53,1	54,3	8	17
05026 Treviso	42,7	45,9	88	92	15065 Salerno	49,1	50,7	36	51
05027 Venezia	38,8	45,4	102	96	16071 Foggia	51,7	51,1	15	49
05028 Padova	40,8	45,7	96	95	16072 Bari	47,5	47,2	51	83
05029 Rovigo	45,2	48,9	70	70	16073 Taranto	47,0	46,3	55	86
06030 Udine	44,4	47,5	75	79	16074 Brindisi	49,7	49,0	29	69
06031 Gorizia	44,0	50,4	80	57	16075 Lecce	48,0	49,6	45	66
06032 Trieste	49,5	55,5	31	10	17076 Potenza	50,7	53,3	22	26
06093 Pordenone	44,1	45,9	77	93	17077 Matera	49,0	49,8	38	64
07008 Imperia	46,6	57,4	62	1	18078 Cosenza	49,6	49,1	30	67
07009 Savona	49,7	56,7	28	4	18079 Catanzaro	51,2	50,6	17	53
07010 Genova	47,8	56,5	49	5	18080 Reggio di Calabria	54,7	53,5	2	24
07011 La Spezia	46,7	57,0	60	3	18101 Crotona	50,7	49,9	21	60
08033 Piacenza	47,7	55,4	50	11	18102 Vibo Valentia	54,1	53,5	3	23
08034 Parma	48,3	53,0	42	29	19081 Trapani	51,7	53,0	14	32
08035 Reggio nell'Emilia	46,9	51,4	56	46	19082 Palermo	50,9	50,5	18	54
08036 Modena	43,6	49,9	83	62	19083 Messina	52,8	52,8	9	36
08037 Bologna	43,9	52,4	81	39	19084 Agrigento	52,1	53,9	10	18
08038 Ferrara	44,1	51,6	78	44	19085 Caltanissetta	51,9	53,6	13	22
08039 Ravenna	45,1	53,4	72	25	19086 Enna	53,5	55,1	6	14
08040 Forlì-Cesena	45,1	49,9	71	61	19087 Catania	50,6	50,7	23	52
08099 Rimini	42,6	47,8	90	76	19088 Ragusa	52,0	52,6	12	38
09045 Massa-Carrara	48,1	52,0	44	40	19089 Siracusa	49,0	48,0	39	75
09046 Lucca	47,2	51,0	54	50	20090 Sassari	44,5	43,0	74	102
09047 Pistoia	46,5	50,5	63	56	20091 Nuoro	48,1	47,3	43	81
09048 Firenze	45,4	52,6	67	37	20092 Cagliari	42,9	40,2	87	103
09049 Livorno	46,1	51,7	65	43	20095 Oristano	50,1	47,6	26	78
09050 Pisa	46,7	49,9	61	59	Italia	45,3	49,0		

Dipendenza anziani



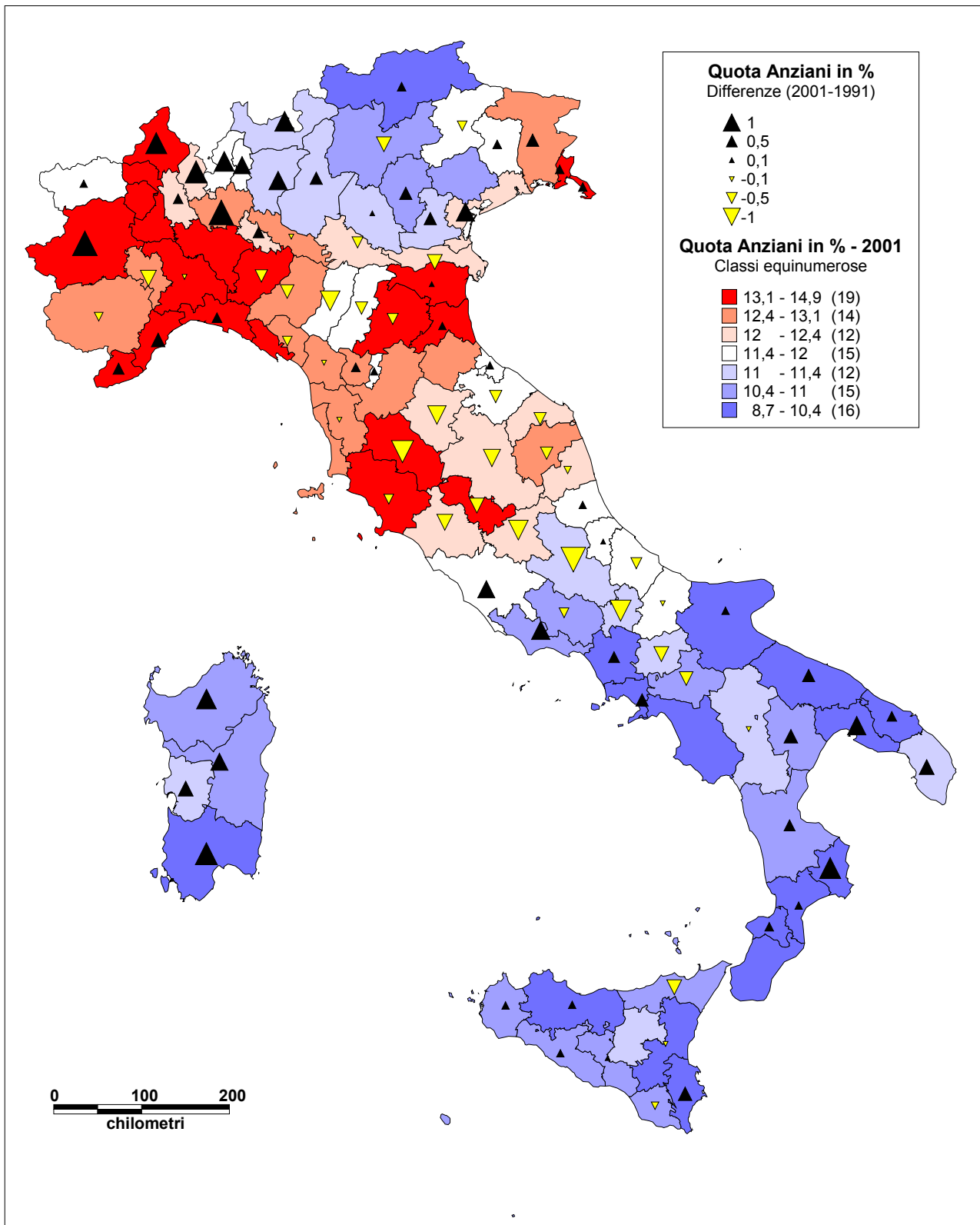
Codice provincia	C 91	C 01	R 91	R 01	Codice provincia	C 91	C 01	R 91	R 01
01001 Torino	21,2	29,3	70	53	09051 Arezzo	29,8	34,3	14	23
01002 Vercelli	29,8	36,2	15	14	09052 Siena	34,6	39,4	2	7
01003 Novara	25,1	30,1	47	50	09053 Grosseto	30,0	37,1	13	12
01004 Cuneo	27,8	32,7	34	31	09100 Prato	22,7	27,6	62	63
01005 Asti	32,9	37,8	5	9	10054 Perugia	28,4	34,3	28	24
01006 Alessandria	34,3	39,7	3	4	10055 Terni	30,2	37,2	12	11
01096 Biella	28,8	35,2	23	18	11041 Pesaro e Urbino	27,2	32,2	37	38
01103 Verbano-Cusio-Ossola	24,5	31,3	51	44	11042 Ancona	28,1	33,7	31	28
02007 Aosta	22,7	28,3	61	58	11043 Macerata	29,3	35,2	19	17
03012 Varese	20,6	26,6	74	70	11044 Ascoli Piceno	25,7	32,7	44	30
03013 Como	20,4	26,1	78	76	12056 Viterbo	26,2	31,7	40	42
03014 Sondrio	20,5	26,1	76	75	12057 Rieti	30,4	35,0	11	19
03015 Milano	19,0	26,4	92	72	12058 Roma	19,3	26,0	87	78
03016 Bergamo	17,5	22,9	97	96	12059 Latina	17,0	22,4	98	98
03017 Brescia	19,2	24,4	90	89	12060 Frosinone	22,9	27,6	59	64
03018 Pavia	28,8	34,1	22	25	13066 L'Aquila	28,3	32,6	30	32
03019 Cremona	25,0	30,4	48	47	13067 Teramo	23,6	29,5	54	52
03020 Mantova	27,3	32,0	36	40	13068 Pescara	23,3	30,2	56	49
03097 Lecco	19,9	25,5	80	84	13069 Chieti	26,1	32,0	41	39
03098 Lodi	20,7	26,0	72	77	14070 Campobasso	25,9	32,4	43	34
04021 Bolzano-Bozen	19,1	23,4	91	94	14094 Isernia	29,7	34,1	16	26
04022 Trento	23,6	27,3	52	66	15061 Caserta	15,4	19,8	101	102
05023 Verona	22,3	27,0	66	68	15062 Benevento	25,1	31,1	46	45
05024 Vicenza	20,2	24,6	79	88	15063 Napoli	14,2	18,4	103	103
05025 Belluno	27,5	31,9	35	41	15064 Avellino	23,6	29,2	53	55
05026 Treviso	21,8	25,5	67	85	15065 Salerno	18,9	24,9	93	86
05027 Venezia	20,9	27,8	71	59	16071 Foggia	19,7	24,2	82	90
05028 Padova	20,5	26,1	75	74	16072 Bari	17,6	22,0	96	100
05029 Rovigo	25,5	32,3	45	35	16073 Taranto	16,8	22,6	99	97
06030 Udine	26,3	30,3	39	48	16074 Brindisi	19,2	24,8	89	87
06031 Gorizia	28,9	33,9	21	27	16075 Lecce	19,4	26,3	85	73
06032 Trieste	35,4	39,6	1	5	17076 Potenza	22,4	29,6	64	51
06093 Pordenone	24,9	27,8	49	60	17077 Matera	19,4	25,8	86	80
07008 Imperia	31,5	39,5	7	6	18078 Cosenza	19,4	25,6	84	83
07009 Savona	33,5	40,6	4	1	18079 Catanzaro	19,7	25,8	81	81
07010 Genova	31,2	40,0	9	3	18080 Reggio di Calabria	22,7	27,0	63	67
07011 La Spezia	30,9	40,5	10	2	18101 Crotona	15,4	22,2	102	99
08033 Piacenza	31,3	38,0	8	8	18102 Vibo Valentia	21,3	26,6	69	69
08034 Parma	31,7	35,7	6	15	19081 Trapani	22,9	27,8	60	61
08035 Reggio nell'Emilia	28,4	31,4	29	43	19082 Palermo	19,5	24,0	83	91
08036 Modena	25,9	30,7	42	46	19083 Messina	24,7	29,3	50	54
08037 Bologna	29,5	35,6	17	16	19084 Agrigento	21,5	27,6	68	65
08038 Ferrara	29,0	37,4	20	10	19085 Caltanissetta	20,7	25,8	73	82
08039 Ravenna	29,3	36,9	18	13	19086 Enna	23,4	28,9	55	56
08040 Forli-Cesena	26,5	32,3	38	36	19087 Catania	18,9	23,5	94	93
08099 Rimini	23,1	28,8	57	57	19088 Ragusa	22,3	26,5	65	71
09045 Massa-Carrara	28,6	34,8	24	21	19089 Siracusa	19,3	23,9	88	92
09046 Lucca	28,4	33,2	27	29	20090 Sassari	18,6	23,0	95	95
09047 Pistoia	28,0	32,6	32	33	20091 Nuoro	20,5	25,8	77	79
09048 Firenze	28,6	34,8	25	22	20092 Cagliari	16,2	21,1	100	101
09049 Livorno	28,5	34,8	26	20	20095 Oristano	23,0	27,7	58	62
09050 Pisa	27,9	32,3	33	37	Italia	22,3	27,8		

Struttura della Popolazione Attiva



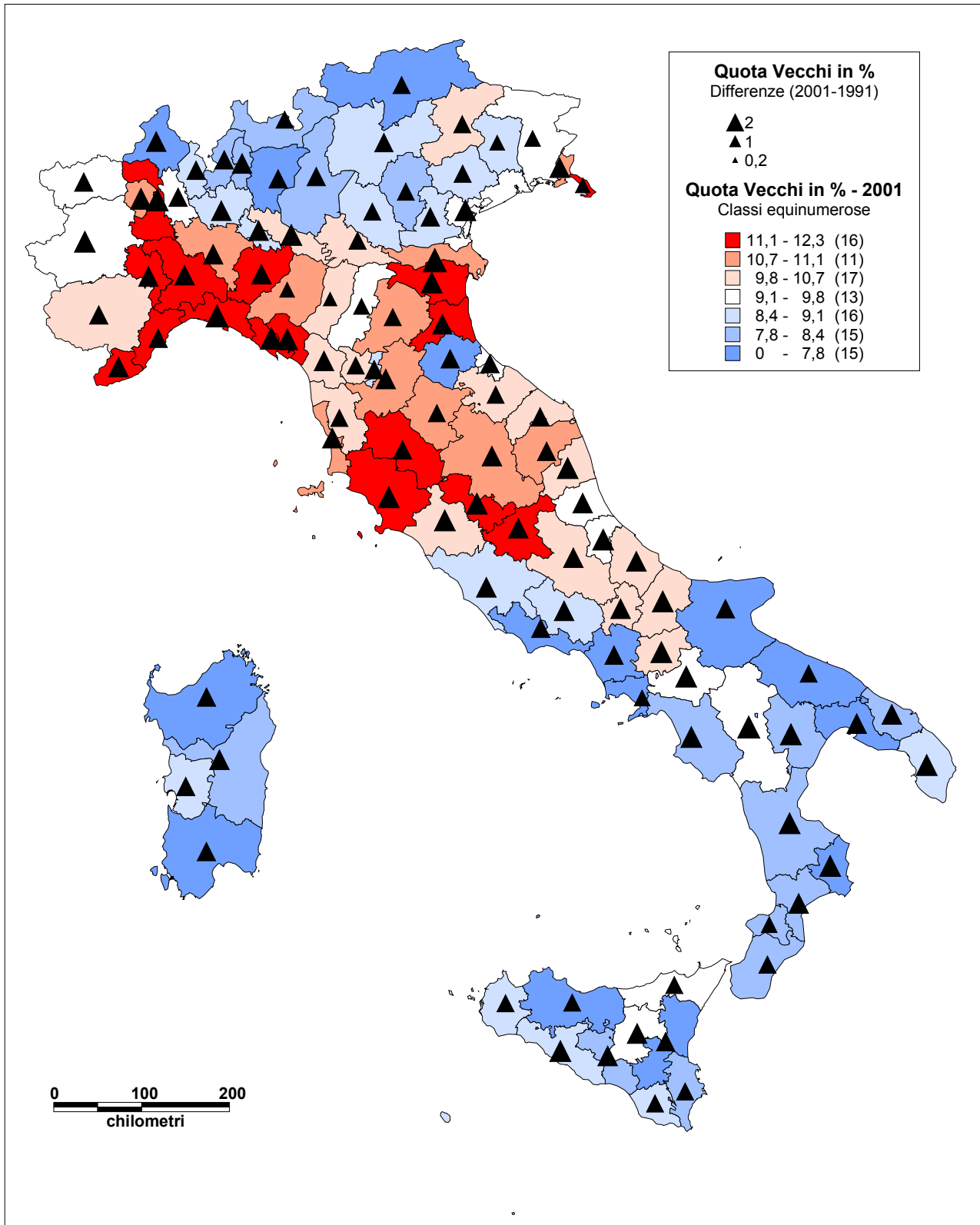
Codice provincia	C 91	C 01	R 91	R 01	Codice provincia	C 91	C 01	R 91	R 01
01001 Torino	95,2	107,2	27	19	09051 Arezzo	97,7	102,4	21	29
01002 Vercelli	99,8	107,9	17	16	09052 Siena	107,4	107,2	3	20
01003 Novara	90,7	99,5	38	40	09053 Grosseto	101,2	113,4	14	7
01004 Cuneo	94,4	101,5	30	34	09100 Prato	89,7	97,9	46	48
01005 Asti	100,2	109,8	15	10	10054 Perugia	96,1	100,8	22	36
01006 Alessandria	105,4	115,8	5	5	10055 Terni	103,0	108,1	8	14
01096 Biella	102,4	109,7	11	11	11041 Pesaro e Urbino	90,1	95,2	43	56
01103 Verbanco-Cusio-Ossola	90,7	104,7	40	24	11042 Ancona	93,6	98,5	31	44
02007 Aosta	89,7	100,2	47	37	11043 Macerata	94,8	99,6	28	39
03012 Varese	87,2	98,1	50	47	11044 Ascoli Piceno	89,8	98,4	44	46
03013 Como	84,9	96,1	56	53	12056 Viterbo	90,1	99,2	42	42
03014 Sondrio	77,6	92,9	72	61	12057 Rieti	89,2	98,7	48	43
03015 Milano	90,7	100,2	39	38	12058 Roma	81,8	95,9	62	54
03016 Bergamo	79,0	91,2	70	65	12059 Latina	74,6	86,8	79	77
03017 Brescia	83,2	92,3	59	63	12060 Frosinone	79,1	89,3	69	71
03018 Pavia	101,3	106,2	13	22	13066 L'Aquila	83,1	93,4	60	58
03019 Cremona	95,3	103,1	26	27	13067 Teramo	81,2	89,1	65	72
03020 Mantova	92,5	99,2	36	41	13068 Pescara	83,5	91,0	58	66
03097 Lecco	85,6	97,3	53	50	13069 Chieti	85,5	92,5	54	62
03098 Lodi	89,8	97,6	45	49	14070 Campobasso	81,6	90,0	64	68
04021 Bolzano-Bozen	72,8	83,6	84	85	14094 Isernia	82,0	89,6	61	70
04022 Trento	81,7	96,2	63	51	15061 Caserta	64,1	74,8	101	102
05023 Verona	83,8	93,2	57	60	15062 Benevento	78,1	83,5	71	86
05024 Vicenza	79,7	89,9	68	69	15063 Napoli	61,0	75,0	103	101
05025 Belluno	90,5	105,1	41	23	15064 Avellino	72,9	81,3	83	94
05026 Treviso	79,7	91,7	67	64	15065 Salerno	70,3	81,5	92	93
05027 Venezia	85,0	101,7	55	33	16071 Foggia	67,7	77,4	98	100
05028 Padova	80,0	93,3	66	59	16072 Bari	67,9	79,8	97	98
05029 Rovigo	86,5	102,2	51	30	16073 Taranto	71,8	85,1	86	80
06030 Udine	93,1	107,2	32	18	16074 Brindisi	71,8	83,8	87	84
06031 Gorizia	100,1	108,3	16	13	16075 Lecce	76,7	86,1	76	78
06032 Trieste	110,1	121,0	1	1	17076 Potenza	74,0	82,6	80	87
06093 Pordenone	86,3	95,9	52	55	17077 Matera	73,3	82,5	81	89
07008 Imperia	107,5	117,2	2	4	18078 Cosenza	69,0	82,5	95	88
07009 Savona	103,0	117,5	7	3	18079 Catanzaro	68,3	82,0	96	92
07010 Genova	103,7	118,6	6	2	18080 Reggio di Calabria	70,4	80,2	91	97
07011 La Spezia	106,5	111,3	4	8	18101 Crotone	61,2	74,6	102	103
08033 Piacenza	102,7	109,9	9	9	18102 Vibo Valentia	66,4	77,8	100	99
08034 Parma	99,6	102,1	18	31	19081 Trapani	77,0	86,8	75	75
08035 Reggio nell'Emilia	92,8	93,7	35	57	19082 Palermo	70,2	82,5	93	90
08036 Modena	92,0	98,4	37	45	19083 Messina	77,4	87,2	73	74
08037 Bologna	102,7	109,5	10	12	19084 Agrigento	72,0	82,0	85	91
08038 Ferrara	101,3	115,2	12	6	19085 Caltanissetta	71,7	81,0	88	95
08039 Ravenna	98,2	107,9	20	17	19086 Enna	75,1	84,7	78	81
08040 Forli-Cesena	92,8	100,9	34	35	19087 Catania	69,7	80,9	94	96
08099 Rimini	87,3	96,1	49	52	19088 Ragusa	75,6	83,9	77	83
09045 Massa-Carrara	93,1	104,6	33	25	19089 Siracusa	73,1	84,3	82	82
09046 Lucca	94,7	104,5	29	26	20090 Sassari	71,5	87,7	89	73
09047 Pistoia	95,7	103,0	23	28	20091 Nuoro	70,5	85,7	90	79
09048 Firenze	98,7	108,0	19	15	20092 Cagliari	67,0	86,8	99	76
09049 Livorno	95,5	107,0	24	21	20095 Oristano	77,2	90,9	74	67
09050 Pisa	95,4	102,1	25	32	Italia	82,5	93,1		

Indicatore della componente Anziani



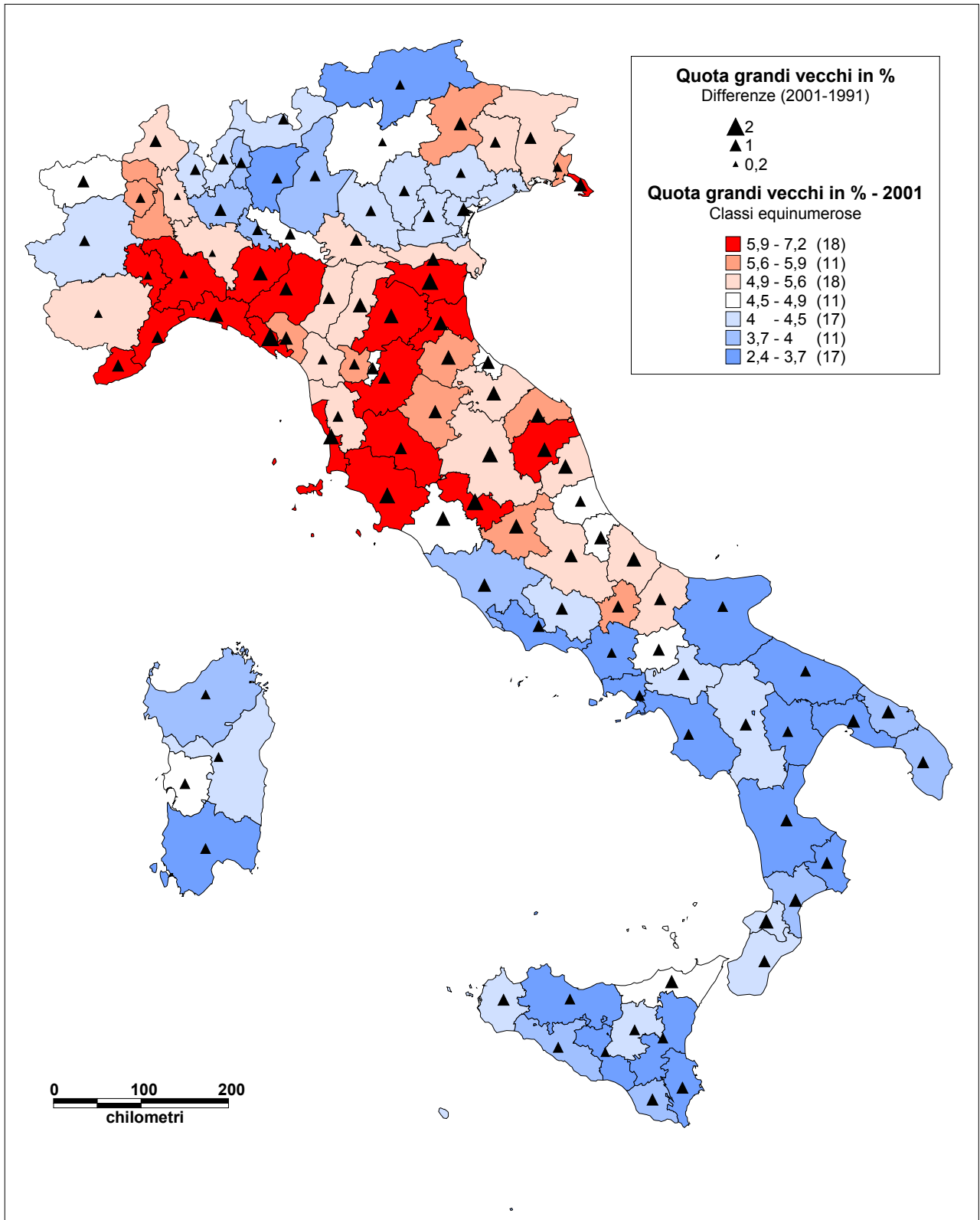
Codice provincia	C 91	C 01	R 91	R 01	Codice provincia	C 91	C 01	R 91	R 01
01001 Torino	11,5	13,2	54	15	09051 Arezzo	13,3	12,2	20	40
01002 Vercelli	13,5	13,5	14	8	09052 Siena	14,5	13,1	1	19
01003 Novara	11,9	12,3	45	36	09053 Grosseto	13,9	13,5	9	9
01004 Cuneo	12,7	12,4	33	32	09100 Prato	11,4	11,6	56	55
01005 Asti	13,8	12,9	10	20	10054 Perugia	13,3	12,3	19	35
01006 Alessandria	14,0	13,9	6	6	10055 Terni	14,0	13,2	5	16
01096 Biella	13,4	13,4	17	14	11041 Pesaro e Urbino	12,4	11,8	39	49
01103 Verbano-Cusio-Ossola	11,8	13,2	49	17	11042 Ancona	12,9	12,2	29	39
02007 Aosta	11,7	11,9	50	47	11043 Macerata	13,0	12,5	24	29
03012 Varese	10,5	12,2	74	41	11044 Ascoli Piceno	12,6	12,3	36	34
03013 Como	10,5	11,7	75	53	12056 Viterbo	12,9	12,0	28	44
03014 Sondrio	10,1	11,3	83	61	12057 Rieti	13,3	12,1	18	42
03015 Milano	10,8	12,7	67	26	12058 Roma	10,9	11,9	66	46
03016 Bergamo	9,9	11,0	86	72	12059 Latina	9,4	10,6	96	81
03017 Brescia	10,6	11,3	72	63	12060 Frosinone	11,1	10,7	65	79
03018 Pavia	13,4	13,4	16	13	13066 L'Aquila	12,8	11,0	31	70
03019 Cremona	12,6	12,6	35	27	13067 Teramo	11,3	11,5	58	58
03020 Mantova	12,7	12,2	34	38	13068 Pescara	11,7	11,7	51	52
03097 Lecco	10,6	11,6	73	56	13069 Chieti	12,0	11,6	44	57
03098 Lodi	11,5	12,0	53	45	14070 Campobasso	11,9	11,7	46	54
04021 Bolzano-Bozen	9,7	10,0	90	95	14094 Isernia	12,5	11,0	38	69
04022 Trento	11,3	10,6	57	83	15061 Caserta	8,7	9,1	100	102
05023 Verona	11,1	11,2	64	64	15062 Benevento	11,8	11,0	48	68
05024 Vicenza	10,3	10,8	79	73	15063 Napoli	8,1	8,7	103	103
05025 Belluno	12,3	11,9	43	48	15064 Avellino	11,1	10,5	62	85
05026 Treviso	10,8	10,7	68	77	15065 Salerno	10,2	10,2	81	91
05027 Venezia	11,2	12,3	59	37	16071 Foggia	9,5	9,7	95	99
05028 Padova	10,7	11,3	69	62	16072 Bari	8,9	9,5	99	101
05029 Rovigo	12,9	12,1	26	43	16073 Taranto	9,1	10,3	98	89
06030 Udine	11,8	12,4	47	33	16074 Brindisi	9,9	10,3	88	90
06031 Gorizia	13,1	13,4	23	12	16075 Lecce	10,3	11,0	80	71
06032 Trieste	14,0	14,3	8	3	17076 Potenza	11,2	11,1	60	66
06093 Pordenone	11,2	11,4	61	60	17077 Matera	10,1	10,8	82	74
07008 Imperia	14,1	14,6	3	2	18078 Cosenza	10,0	10,5	85	84
07009 Savona	14,2	14,9	2	1	18079 Catanzaro	9,9	10,1	87	93
07010 Genova	13,8	14,2	11	4	18080 Reggio di Calabria	10,1	10,1	84	92
07011 La Spezia	13,6	13,6	12	7	18101 Crotona	8,5	9,9	102	97
08033 Piacenza	14,0	13,4	4	11	18102 Vibo Valentia	9,7	10,0	91	96
08034 Parma	13,5	12,7	15	25	19081 Trapani	10,6	10,8	71	75
08035 Reggio nell'Emilia	12,7	11,5	32	59	19082 Palermo	9,7	9,8	92	98
08036 Modena	12,4	11,8	41	51	19083 Messina	11,4	10,6	55	80
08037 Bologna	13,6	13,1	13	18	19084 Agrigento	10,5	10,8	76	76
08038 Ferrara	14,0	14,0	7	5	19085 Caltanissetta	10,3	10,4	78	86
08039 Ravenna	13,2	13,5	21	10	19086 Enna	11,1	11,1	63	67
08040 Forlì-Cesena	12,4	12,4	40	30	19087 Catania	9,8	9,7	89	100
08099 Rimini	11,6	11,8	52	50	19088 Ragusa	10,6	10,4	70	87
09045 Massa-Carrara	13,2	12,9	22	23	19089 Siracusa	9,6	10,3	94	88
09046 Lucca	12,8	12,8	30	24	20090 Sassari	9,3	10,6	97	82
09047 Pistoia	12,3	12,6	42	28	20091 Nuoro	9,7	10,7	93	78
09048 Firenze	12,9	12,9	27	22	20092 Cagliari	8,6	10,0	101	94
09049 Livorno	13,0	12,9	25	21	20095 Oristano	10,4	11,2	77	65
09050 Pisa	12,6	12,4	37	31	Italia	11,1	11,5		

Indicatore della componente Vecchi



Codice provincia	C 91	C 01	R 91	R 01	Codice provincia	C 91	C 01	R 91	R 01
01001 Torino	6,5	9,4	65	51	09051 Arezzo	8,7	10,8	16	23
01002 Vercelli	8,2	11,3	29	13	09052 Siena	9,8	12,0	3	4
01003 Novara	7,2	9,6	49	50	09053 Grosseto	9,0	11,7	13	10
01004 Cuneo	8,0	10,2	32	35	09100 Prato	6,8	9,0	56	61
01005 Asti	9,2	11,6	9	12	10054 Perugia	8,3	10,9	22	21
01006 Alessandria	9,6	12,0	4	5	10055 Terni	9,0	11,8	12	9
01096 Biella	8,2	11,0	27	18	11041 Pesaro e Urbino	8,0	10,1	34	38
01103 Verbano-Cusio-Ossola	7,4	9,8	44	44	11042 Ancona	8,2	10,6	25	29
02007 Aosta	7,0	9,2	53	58	11043 Macerata	8,5	10,8	19	24
03012 Varese	6,2	8,5	72	74	11044 Ascoli Piceno	7,5	10,4	43	32
03013 Como	6,1	8,3	74	77	12056 Viterbo	7,7	10,4	42	33
03014 Sondrio	6,1	8,2	75	85	12057 Rieti	8,7	11,1	15	15
03015 Milano	6,0	8,5	78	72	12058 Roma	5,9	8,5	81	71
03016 Bergamo	5,4	7,6	95	96	12059 Latina	5,1	7,4	98	98
03017 Brescia	5,8	8,1	82	88	12060 Frosinone	6,6	9,0	61	60
03018 Pavia	8,2	10,7	24	27	13066 L'Aquila	8,0	10,6	37	30
03019 Cremona	7,3	10,0	48	43	13067 Teramo	6,8	9,3	54	53
03020 Mantova	8,0	10,1	33	37	13068 Pescara	6,8	9,6	55	49
03097 Lecco	6,0	8,3	79	79	13069 Chieti	7,7	10,0	41	40
03098 Lodi	6,2	8,6	73	69	14070 Campobasso	7,3	10,0	46	42
04021 Bolzano-Bozen	5,5	7,6	90	95	14094 Isernia	8,0	10,5	35	31
04022 Trento	6,5	8,8	63	64	15061 Caserta	4,4	6,6	101	102
05023 Verona	6,6	8,7	59	67	15062 Benevento	7,0	9,8	52	46
05024 Vicenza	6,1	7,9	76	89	15063 Napoli	4,3	6,1	103	103
05025 Belluno	8,0	10,0	36	41	15064 Avellino	6,6	9,3	60	55
05026 Treviso	6,3	8,4	68	75	15065 Salerno	5,3	8,2	96	86
05027 Venezia	6,5	9,1	67	59	16071 Foggia	5,5	7,7	91	91
05028 Padova	6,2	8,5	71	73	16072 Bari	5,2	7,1	97	100
05029 Rovigo	7,4	10,7	45	26	16073 Taranto	5,0	7,5	99	97
06030 Udine	7,9	9,6	40	48	16074 Brindisi	5,6	8,2	88	83
06031 Gorizia	8,2	10,7	23	25	16075 Lecce	5,7	8,6	84	68
06032 Trieste	10,3	11,8	1	6	17076 Potenza	6,3	9,3	70	52
06093 Pordenone	7,3	8,9	47	62	17077 Matera	5,4	8,3	93	78
07008 Imperia	9,4	11,8	5	7	18078 Cosenza	5,6	8,3	87	80
07009 Savona	9,8	12,1	2	3	18079 Catanzaro	5,7	8,2	86	84
07010 Genova	9,1	12,1	10	2	18080 Reggio di Calabria	6,5	8,3	64	76
07011 La Spezia	9,3	12,3	7	1	18101 Crotone	4,4	7,1	102	99
08033 Piacenza	9,2	11,6	8	11	18102 Vibo Valentia	6,3	8,1	69	87
08034 Parma	9,4	11,0	6	20	19081 Trapani	6,7	8,8	57	65
08035 Reggio nell'Emilia	8,4	9,8	20	45	19082 Palermo	5,6	7,7	89	92
08036 Modena	7,9	9,6	38	47	19083 Messina	7,2	9,3	50	54
08037 Bologna	9,0	11,0	11	19	19084 Agrigento	6,0	8,8	77	63
08038 Ferrara	9,0	11,8	14	8	19085 Caltanissetta	5,9	8,3	80	82
08039 Ravenna	8,6	11,2	18	14	19086 Enna	6,7	9,2	58	57
08040 Forli-Cesena	7,9	10,2	39	36	19087 Catania	5,5	7,7	92	93
08099 Rimini	7,1	9,3	51	56	19088 Ragusa	6,5	8,5	66	70
09045 Massa-Carrara	8,2	11,1	26	16	19089 Siracusa	5,8	7,8	83	90
09046 Lucca	8,1	10,6	31	28	20090 Sassari	5,4	7,6	94	94
09047 Pistoia	8,2	10,0	28	39	20091 Nuoro	5,7	8,3	85	81
09048 Firenze	8,4	10,9	21	22	20092 Cagliari	4,9	7,1	100	101
09049 Livorno	8,7	11,0	17	17	20095 Oristano	6,6	8,8	62	66
09050 Pisa	8,1	10,3	30	34	Italia	6,6	8,9		

Indicatore della componente Grandi Vecchi



Codice provincia	C 91	C 01	R 91	R 01	Codice provincia	C 91	C 01	R 91	R 01
01001 Torino	3,5	4,4	58	61	09051 Arezzo	4,6	5,8	26	19
01002 Vercelli	5,6	5,6	5	27	09052 Siena	5,7	6,7	4	4
01003 Novara	4,6	4,9	25	47	09053 Grosseto	4,5	6,0	29	14
01004 Cuneo	4,7	5,2	23	40	09100 Prato	3,6	4,6	54	53
01005 Asti	6,0	6,4	3	9	10054 Perugia	4,1	5,5	44	30
01006 Alessandria	6,4	6,8	1	3	10055 Terni	4,3	6,0	36	15
01096 Biella	5,1	5,6	15	25	11041 Pesaro e Urbino	4,2	5,5	40	32
01103 Verbano-Cusio-Ossola	4,2	5,2	39	41	11042 Ancona	4,4	5,6	33	26
02007 Aosta	3,7	4,6	53	55	11043 Macerata	4,6	5,9	27	18
03012 Varese	3,5	4,2	59	64	11044 Ascoli Piceno	3,8	5,1	50	44
03013 Como	3,5	4,1	65	72	12056 Viterbo	3,5	4,8	62	48
03014 Sondrio	3,5	4,2	61	67	12057 Rieti	4,2	5,6	38	28
03015 Milano	3,0	3,9	81	76	12058 Roma	2,7	3,8	88	81
03016 Bergamo	2,6	3,4	93	93	12059 Latina	2,3	3,2	99	99
03017 Brescia	2,9	3,7	84	83	12060 Frosinone	3,2	4,2	72	71
03018 Pavia	5,1	5,4	12	36	13066 L'Aquila	4,1	5,3	43	38
03019 Cremona	3,9	4,6	46	51	13067 Teramo	3,7	4,5	52	57
03020 Mantova	4,4	5,4	30	37	13068 Pescara	3,5	4,6	60	50
03097 Lecco	3,2	3,9	75	78	13069 Chieti	3,8	5,2	48	42
03098 Lodi	3,2	3,8	76	79	14070 Campobasso	4,1	5,0	41	46
04021 Bolzano-Bozen	3,0	3,6	80	88	14094 Isernia	4,8	5,7	19	24
04022 Trento	4,1	4,5	42	58	15061 Caserta	1,9	2,5	102	102
05023 Verona	3,6	4,4	57	59	15062 Benevento	3,6	4,6	55	52
05024 Vicenza	3,2	4,0	74	74	15063 Napoli	1,7	2,4	103	103
05025 Belluno	4,7	5,8	22	21	15064 Avellino	3,5	4,4	63	62
05026 Treviso	3,7	4,2	51	65	15065 Salerno	2,7	3,4	91	95
05027 Venezia	3,2	4,4	73	60	16071 Foggia	2,9	3,6	83	89
05028 Padova	3,3	4,2	70	70	16072 Bari	2,6	3,3	94	97
05029 Rovigo	3,9	5,0	47	45	16073 Taranto	2,1	3,2	100	98
06030 Udine	4,4	5,4	32	35	16074 Brindisi	2,5	3,7	96	85
06031 Gorizia	5,2	5,8	10	22	16075 Lecce	2,7	3,7	89	84
06032 Trieste	6,1	7,2	2	1	17076 Potenza	3,3	4,3	67	63
06093 Pordenone	4,4	5,1	34	43	17077 Matera	2,9	3,5	85	90
07008 Imperia	5,3	6,2	8	11	18078 Cosenza	2,6	3,6	92	87
07009 Savona	5,6	6,6	6	6	18079 Catanzaro	2,8	3,8	87	80
07010 Genova	5,4	6,7	7	5	18080 Reggio di Calabria	3,3	4,2	68	69
07011 La Spezia	5,2	7,1	11	2	18101 Crotone	2,0	2,8	101	101
08033 Piacenza	5,1	6,4	14	7	18102 Vibo Valentia	2,9	4,2	82	68
08034 Parma	5,2	6,4	9	10	19081 Trapani	3,2	4,2	71	66
08035 Reggio nell'Emilia	4,5	5,5	28	33	19082 Palermo	2,7	3,5	90	92
08036 Modena	4,0	5,3	45	39	19083 Messina	3,4	4,6	66	54
08037 Bologna	4,8	6,2	20	12	19084 Agrigento	3,1	3,8	77	82
08038 Ferrara	4,3	6,0	35	13	19085 Caltanissetta	2,8	3,4	86	94
08039 Ravenna	5,1	6,4	13	8	19086 Enna	3,3	4,0	69	75
08040 Forli-Cesena	4,3	5,6	37	29	19087 Catania	2,4	3,2	98	100
08099 Rimini	3,5	4,7	64	49	19088 Ragusa	3,1	3,9	79	77
09045 Massa-Carrara	4,6	5,8	24	20	19089 Siracusa	2,5	3,5	95	91
09046 Lucca	4,9	5,5	18	31	20090 Sassari	3,1	3,7	78	86
09047 Pistoia	4,9	5,7	17	23	20091 Nuoro	3,6	4,1	56	73
09048 Firenze	4,9	6,0	16	17	20092 Cagliari	2,5	3,3	97	96
09049 Livorno	4,4	6,0	31	16	20095 Oristano	3,8	4,5	49	56
09050 Pisa	4,7	5,5	21	34	Italia	3,4	4,3		