

Università “G. d’Annunzio” di Chieti - Sede di Pescara
Facoltà di Lingue e Letterature Straniere
Dipartimento di Studi Filosofici, Storici e Sociali

Gerardo Massimi

Dai luoghi ai paesaggi

Atlante della provincia di Pescara. 2 Abitazioni e località abitate

(stesura preliminare)

Avvertenza

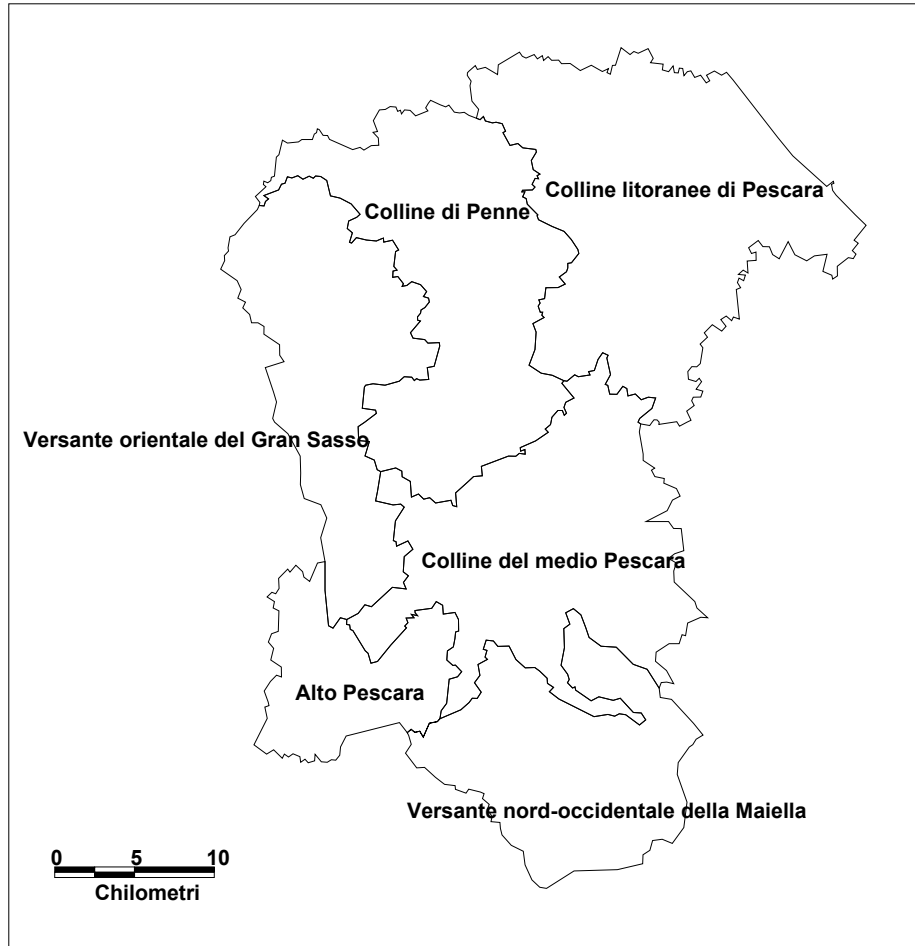
Questo fascicolo, unitamente ai restanti della serie *Dai luoghi ai paesaggi - Atlante della provincia di Pescara*, nella sua versione preliminare è diffuso in modalità informatica sia per eliminare i costi esorbitanti delle tavole in colore sia per rendere facilmente accessibile e fruibile quanto prodotto negli ultimi anni nelle ricerche condotte sui filoni complementari del paesaggio, della trama insediativa, del lessico geografico locale e della toponomastica.

Le indagini – svolte nel ricordo e per ricordo del compianto Ernesto Giammarco, pioniere degli studi sull'interfaccia tra discipline geografiche e linguistiche nella Facoltà di Lingue e Letterature Straniere dell'Ateneo dannunziano – hanno riguardato tutta la regione Abruzzo e le fasce perimetrali delle regioni contigue comportando la raccolta e il vaglio di un gran numero di elementi e di situazioni, tali da richiedere tempi lunghi per la loro sistemazione in un lavoro definitivo. Pertanto, la serie sulla provincia di Pescara, nelle intenzioni dell'autore, deve essere considerata soltanto come la prima di un gruppo che interesserà le altre province abruzzesi.

A breve termine, invece, sarà diffuso un quarto fascicolo contenente il repertorio completo dei toponimi del Pescaraese nella cartografia IGMI, alla scala 1: 25.000, integrato da un insieme di annotazioni, sulla toponomastica e sulle specificità dei luoghi, finalizzate alla costruzione del nucleo di un dizionario geografico della provincia.

Famiglie ed abitazioni per località al censimento 1991

Il quadro complessivo



Articolazione in regioni agrarie della provincia di Pescara

- RA 1 Versante orientale del Gran Sasso
- RA 2 Alto Pescara
- RA 3 Versante nord-occidentale della Maiella
- RA 4 Colline di Penne
- RA 5 Colline del medio Pescara
- RA 6 Colline litoranee di Pescara

Riepilogo per regione agraria e provincia di Pescara.

Abitanti, famiglie e abitazioni.

Ambito territoriale	Abitanti	Famiglie	Abitazioni	Componenti / Fam.	Abitazioni/ Fam.
RA 1 Versante orientale del Gran Sasso	8544	3161	4831	2,70	1,53
RA 2 Alto Pescara	12035	4348	5008	2,77	1,15
RA 3 Versante nord-occidentale della Maiella	4079	1583	3421	2,58	2,16
RA 4 Colline di Penne	27587	8752	11257	3,15	1,29
RA 5 Colline del medio Pescara	29415	9938	12516	2,96	1,26
RA 6 Colline litoranee di Pescara	207874	67361	79722	3,09	1,18
Provincia	289534	95143	116755	3,04	1,23

Epoca di costruzione del patrimonio abitativo.

Valori assoluti

Epoca di costruzione	Ambito territoriale						Provincia
	RA 1	RA 2	RA 3	RA 4	RA 5	RA 6	
Prima del 1919	785	1527	714	2236	2860	3002	11124
1919-1945	520	471	332	901	1309	4279	7812
1946-1960	832	561	200	1312	1601	12260	16766
1961-1971	480	529	117	1504	1574	24696	28900
1972-1981	308	572	152	1775	1746	13928	18481
1982-1986	137	422	47	597	564	5471	7238
Dopo il 1986	66	250	21	419	283	3659	4698
Totale	3128	4332	1583	8744	9937	67295	95019

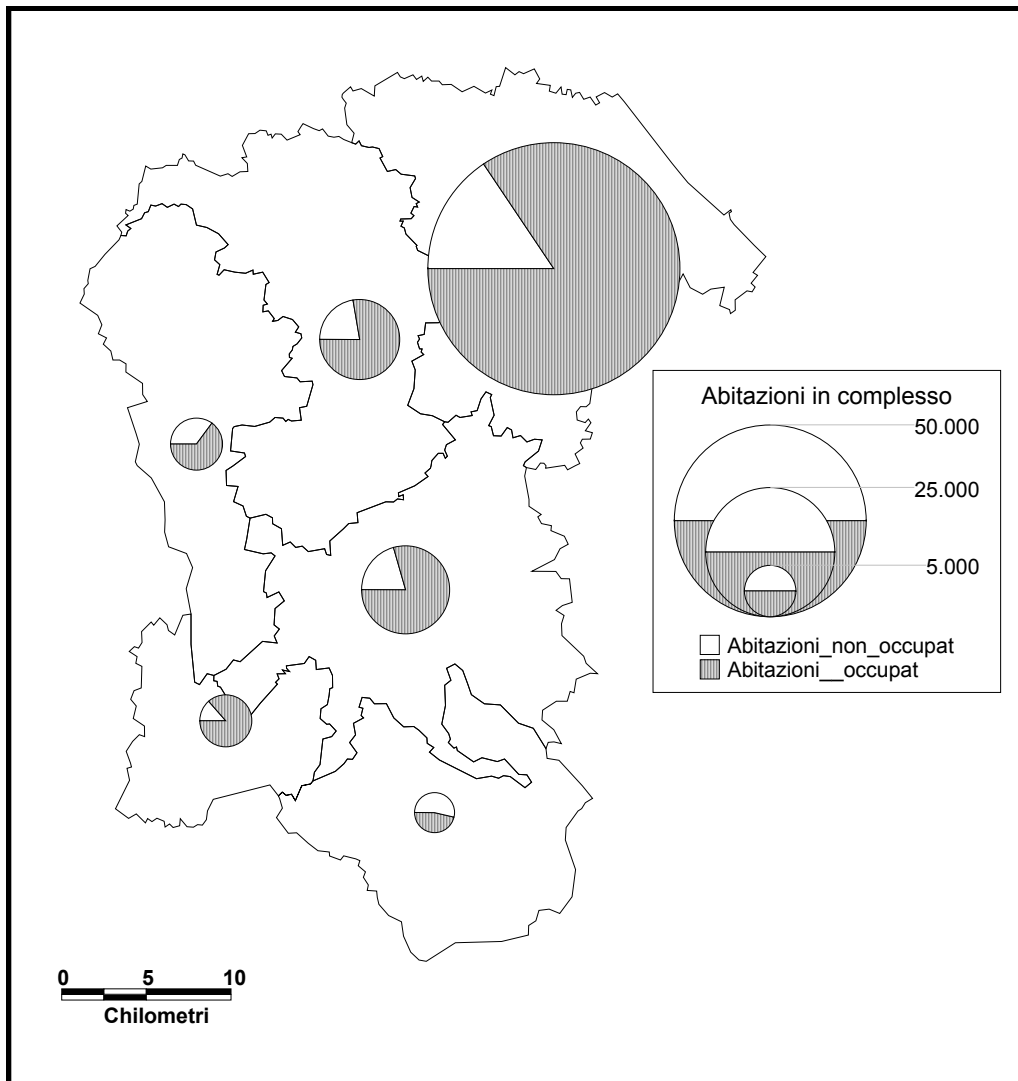
Valori percentuali

Epoca di costruzione	RA 1	RA 2	RA 3	RA 4	RA 5	RA 6	Provincia
Prima del 1919	25,10	35,25	45,10	25,57	28,78	4,46	11,71
1919-1945	16,62	10,87	20,97	10,30	13,17	6,36	8,22
1946-1960	26,60	12,95	12,63	15,00	16,11	18,22	17,64
1961-1971	15,35	12,21	7,39	17,20	15,84	36,70	30,41
1972-1981	9,85	13,20	9,60	20,30	17,57	20,70	19,45
1982-1986	4,38	9,74	2,97	6,83	5,68	8,13	7,62
Dopo il 1986	2,11	5,77	1,33	4,79	2,85	5,44	4,94
Totale	100,00	100,00	100,00	100,00	100,00	100,00	100,00

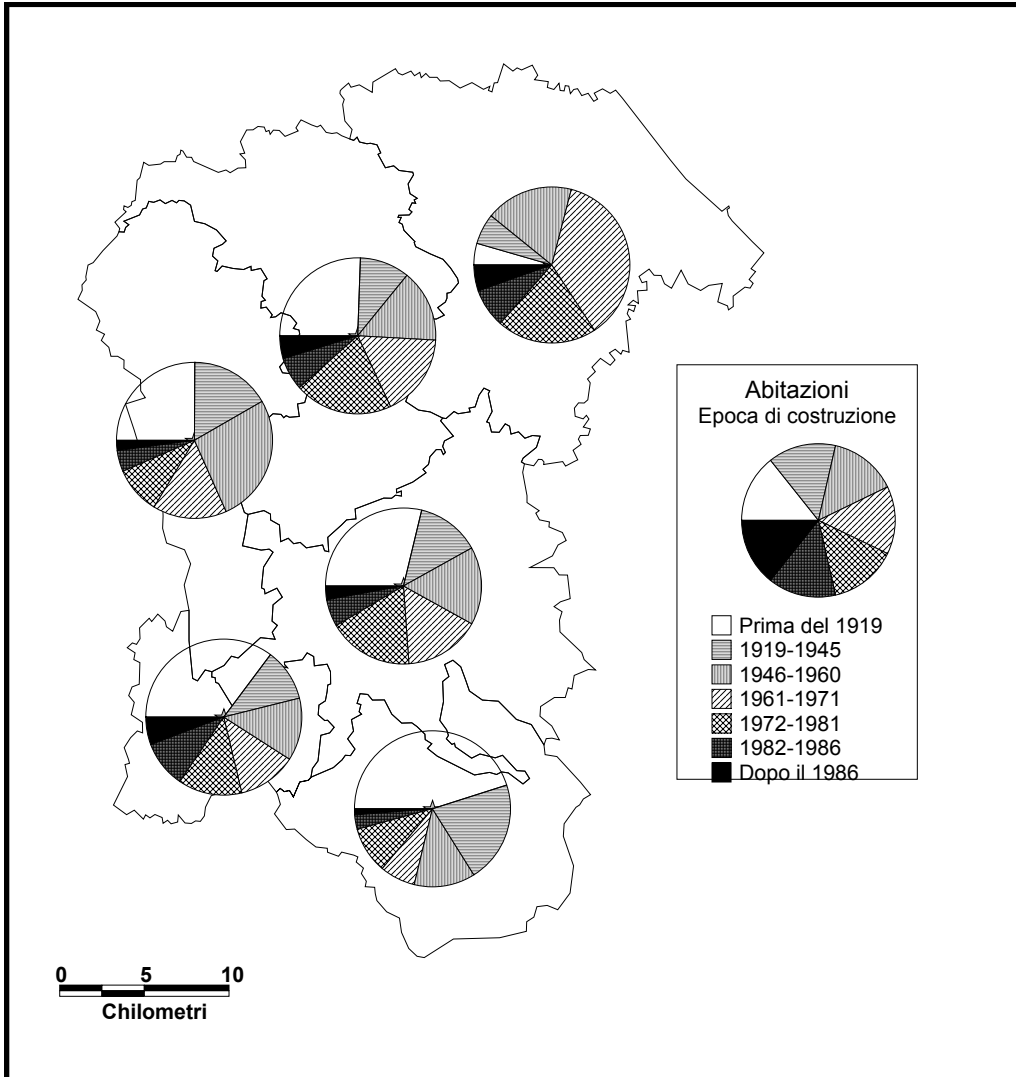
Utilizzo e disponibilità verso il mercato delle abitazioni non occupate.

Valori assoluti

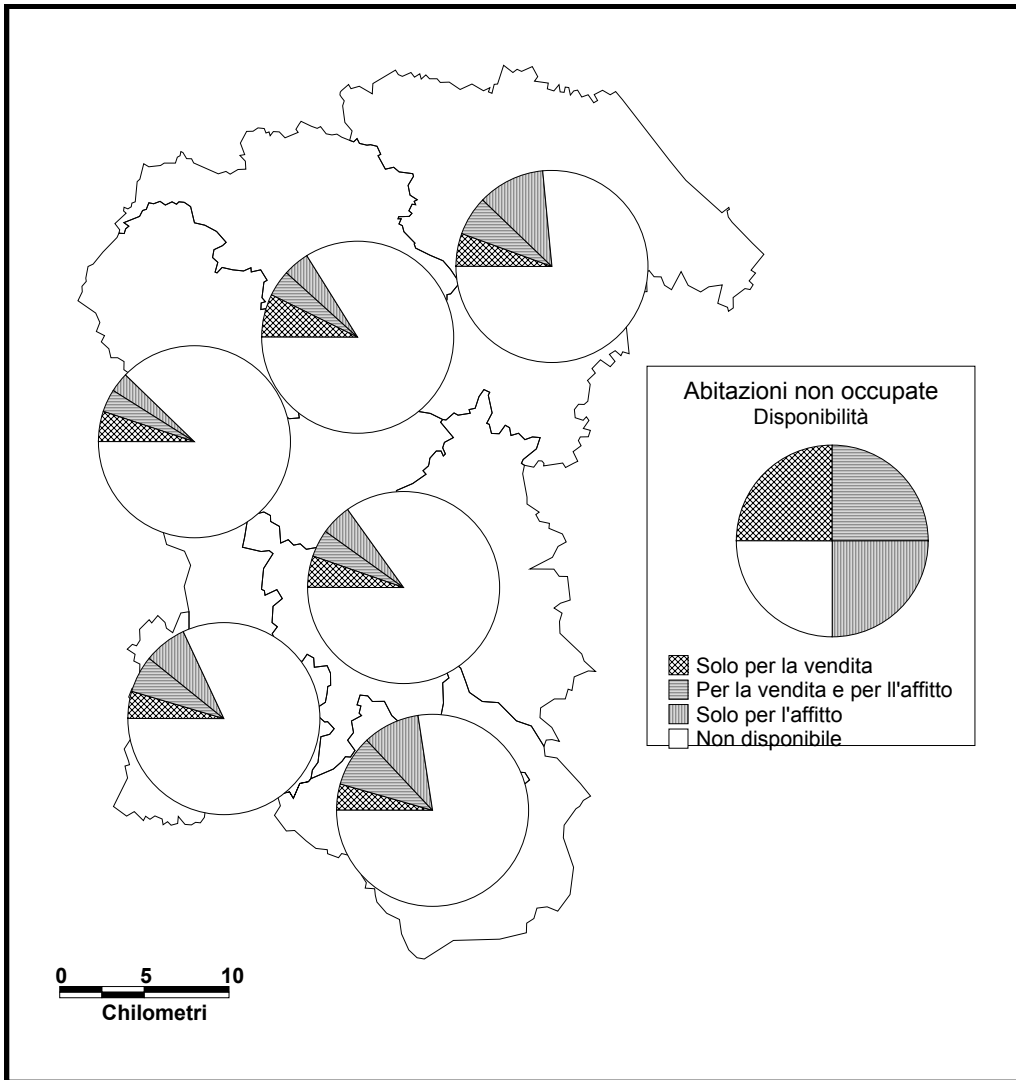
Abitazione non occupata	RA 1	RA 2	RA 3	RA 4	RA 5	RA 6	Provincia
Utilizzo							
Per vacanza	975	374	1155	847	1076	5413	9840
Per lavoro e/o studio	138	24	35	272	208	1440	2117
Per altri motivi	67	28	78	81	170	978	1402
Non utilizzata	523	250	570	1313	1125	4596	8377
Totale	1703	676	1838	2513	2579	12427	21736
Disponibilità							
Solo per la vendita	87	31	81	182	137	692	1210
Solo per l'affitto	57	49	176	112	134	1406	1934
Per la vendita e per l'affitto	65	42	158	112	119	821	1317
Non disponibile	1494	554	1423	2107	2189	9508	17275
Totale	1703	676	1838	2513	2579	12427	21736
Riepilogo							
Abitazioni non occupate	1703	676	1838	2513	2579	12427	21736
Abitazioni occupate	3128	4332	1583	8744	9937	67295	95019
Abitazioni in complesso	4831	5008	3421	11257	12516	79722	116755



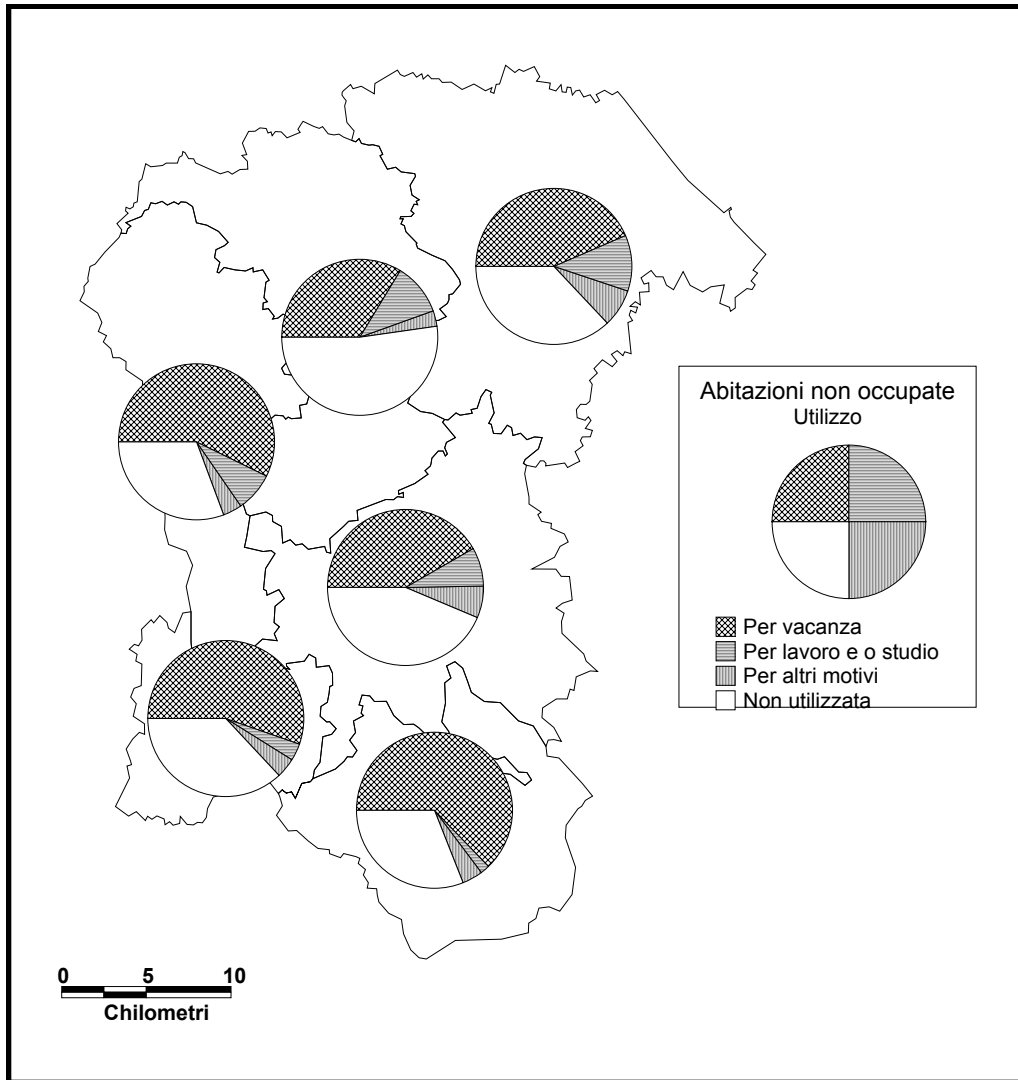
Abitazioni in complesso, occupate e non occupate.



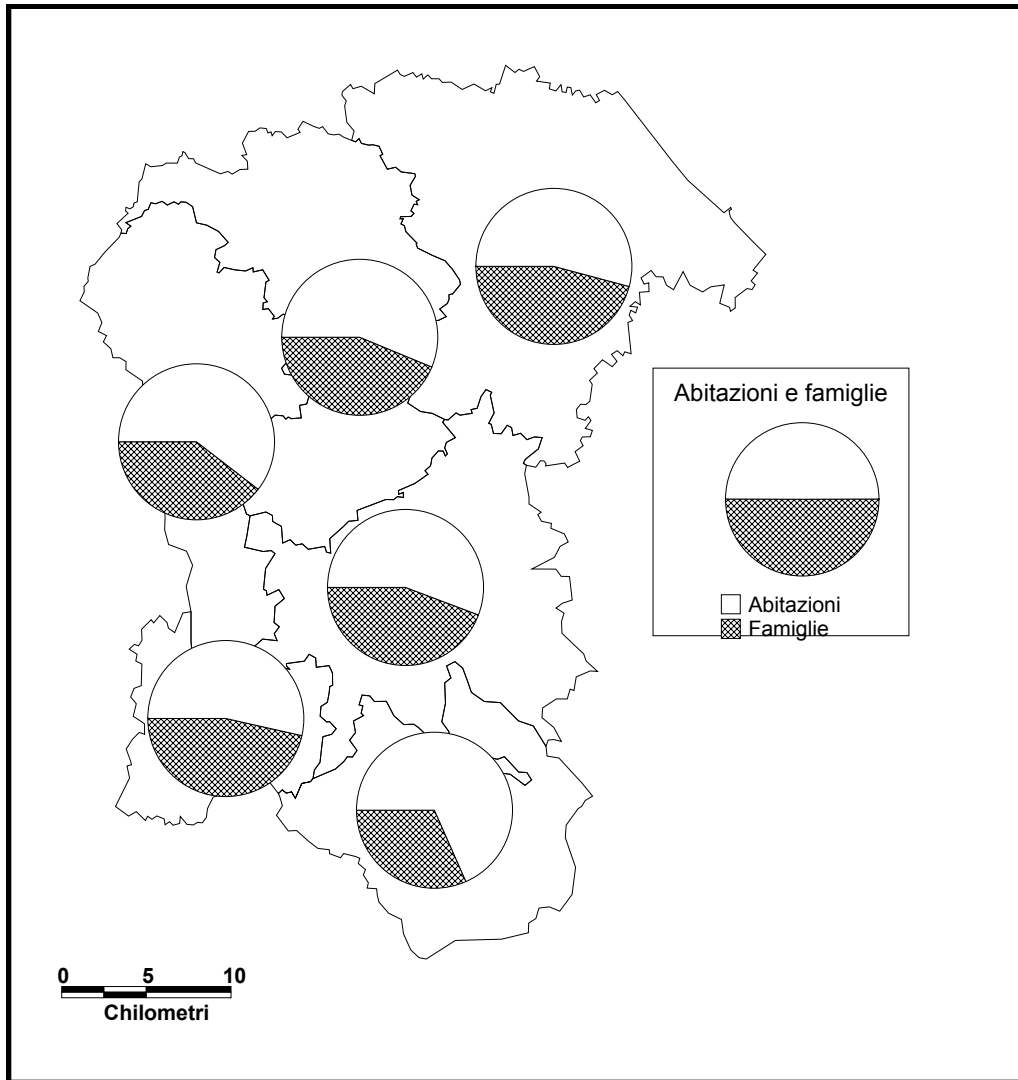
Epoca di costruzione delle abitazioni.



Disponibilità verso il mercato delle abitazioni non occupate.

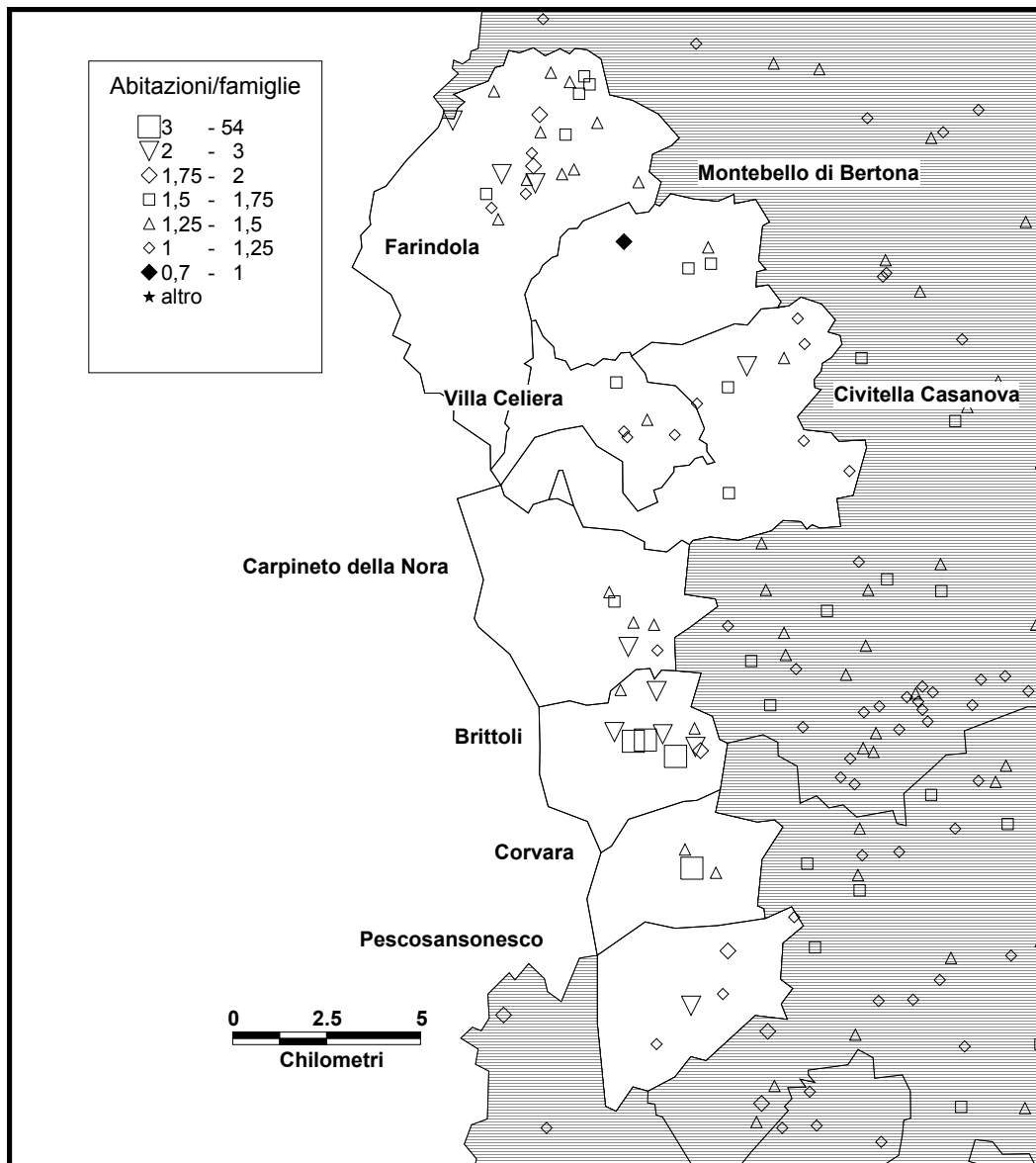


Utilizzo delle abitazioni non occupate.



Raffronto tra numero delle abitazioni e numero delle famiglie.

PE 1 Versante orientale del Gran Sasso



Rapporto tra abitazioni e famiglie nelle località abitate, case sparse escluse.

Brittoli

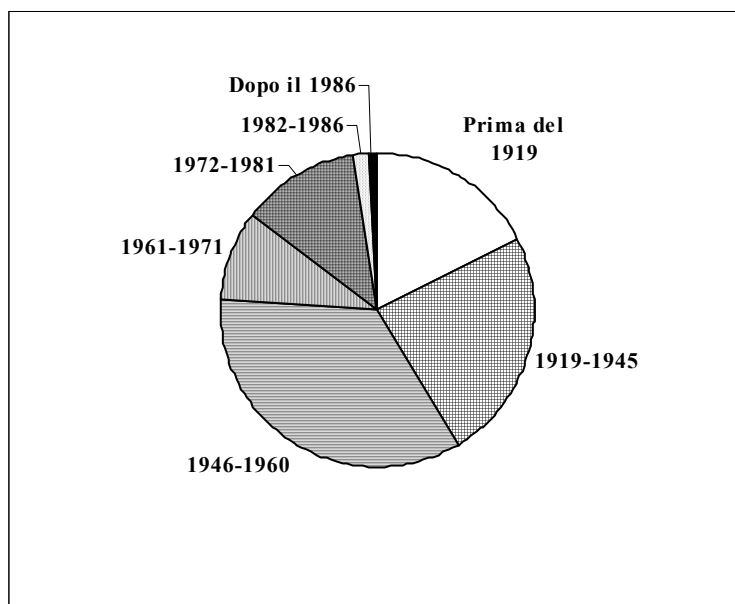


Grafico illustrativo della composizione del patrimonio abitativo comunale per epoca di costruzione.

Famiglie e abitazioni per località al censimento 1991.

Tipo 1: comune; tipo 2: area geografica; tipo 3: centro capoluogo; tipo 4: centro; Tipo 5: nucleo; tipo 6: case sparse.

Denominazione	Tipo	Ab.	Fam.	Ab.ni	Ab / Fam.	Ab.ni / fam.
Brittoli	1	470	210	488	2,24	2,32
Brittoli	3	103	51	147	2,02	2,88
San Vito	4	109	45	90	2,42	2,00
Boragne	5	12	6	19	2,00	3,17
Cerqueglio	5	47	18	26	2,61	1,44
Cona	5	47	21	45	2,24	2,14
Fonte Moro	5	89	37	52	2,41	1,41
Intro D'Acqua	5	16	7	16	2,29	2,29
Pagliaro Di Tono	5	11	7	23	1,57	3,29
Peschiole	5	21	9	17	2,33	1,89
Spinaci	5	9	6	22	1,50	3,67
Case Sparse	6	6	3	31	2,00	10,33

Carpineto della Nora

Famiglie e abitazioni per località al censimento 1991.

Tipo 1: comune; tipo 2: area geografica; tipo 3: centro capoluogo; Tipo 4: centro; Tipo 5: nucleo; tipo 6: case sparse.

Denominazione	Tipo	Ab.	Fam.	Ab.ni	Ab / Fam.	Ab.ni / fam.
Carpineto Della Nora	1	758	275	403	2,76	1,47
Carpineto Della Nora	3	209	89	130	2,35	1,46
Case Cappuccini	5	36	10	13	3,60	1,30
Case Cesarie	5	26	10	11	2,60	1,10
Fara	5	16	7	14	2,29	2,00
Fratte	5	156	47	61	3,32	1,30
San Bartolomeo	5	24	10	15	2,40	1,50
Case Sparse	6	291	102	159	2,85	1,56

Denominazione	Tipo	Ab.	Fam.	Ab.ni	Ab / Fam.	Ab.ni / fam.
Monte Cappucciata	2					

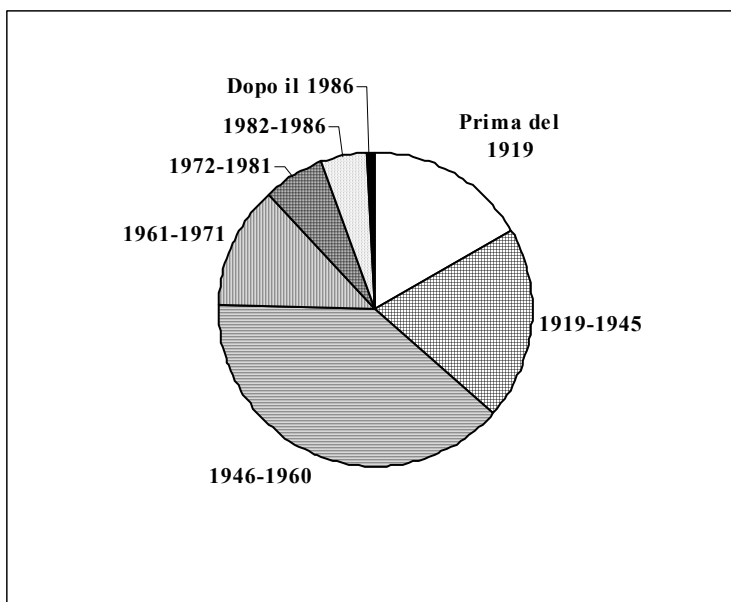


Grafico illustrativo della composizione del patrimonio abitativo comunale per epoca di costruzione.

Civitella Casanova

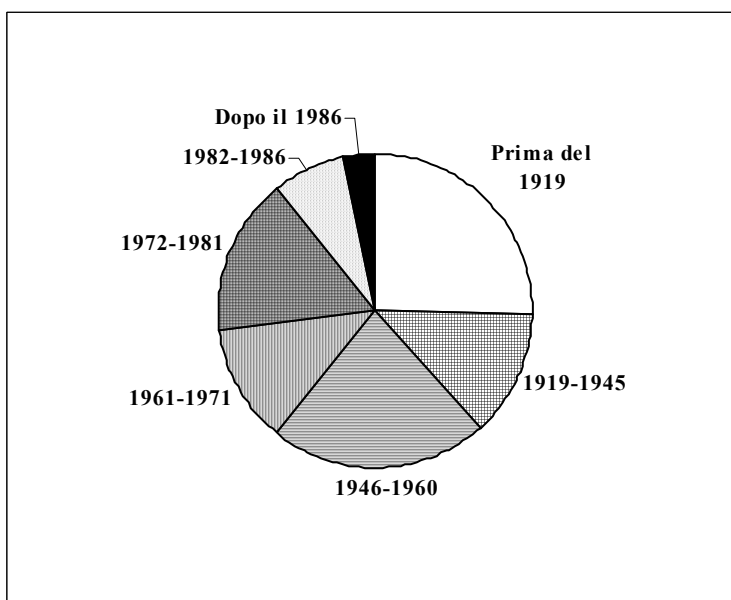


Grafico illustrativo della composizione del patrimonio abitativo comunale per epoca di costruzione.

Famiglie e abitazioni per località al censimento 1991.

Tipo 1: comune; tipo 2: area geografica; tipo 3: centro capoluogo; Tipo 4: centro; Tipo 5: nucleo; tipo 6: case sparse.

Denominazione	Tipo	Ab.	Fam.	Ab.ni	Ab / Fam.	Ab.ni / fam.
Civitella Casanova	1	2156	758	1113	2,84	1,47
Civitella Casanova	3	484	190	304	2,55	1,60
Vestea	4	132	59	89	2,24	1,51
Baffo	5	28	9	11	3,11	1,22
Centelle	5	49	16	18	3,06	1,13
Fazio	5	41	12	14	3,42	1,17
Madonna Delle Grazie	5	81	25	35	3,24	1,40
Mirabello	5	91	29	33	3,14	1,14
Topanera	5	40	14	28	2,86	2,00
Case Sparse	6	1210	404	581	3,00	1,44
Gran Sasso D'Italia	2					

Corvara

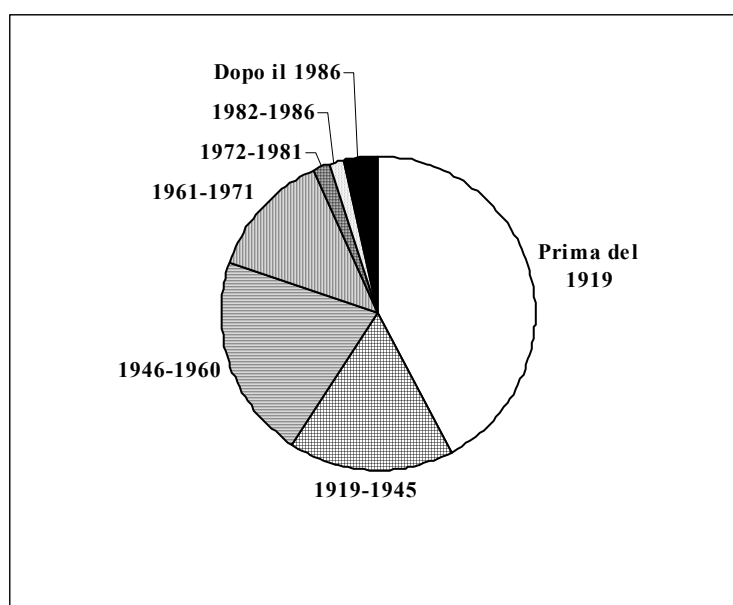


Grafico illustrativo della composizione del patrimonio abitativo comunale per epoca di costruzione.

Famiglie e abitazioni per località al censimento 1991.

Tipo 1: comune; tipo 2: area geografica; tipo 3: centro capoluogo; Tipo 4: centro; Tipo 5: nucleo; tipo 6: case sparse.

Denominazione	Tipo	Ab.	Fam.	Ab.ni	Ab / Fam.	Ab.ni / fam.
Corvara	1	333	137	281	2,43	2,05
Corvara	3	21	14	59	1,50	4,21
Colli	5	24	11	14	2,18	1,27
Vicenne	5	61	25	33	2,44	1,32
Case Sparse	6	227	87	175	2,61	2,01

Farindola

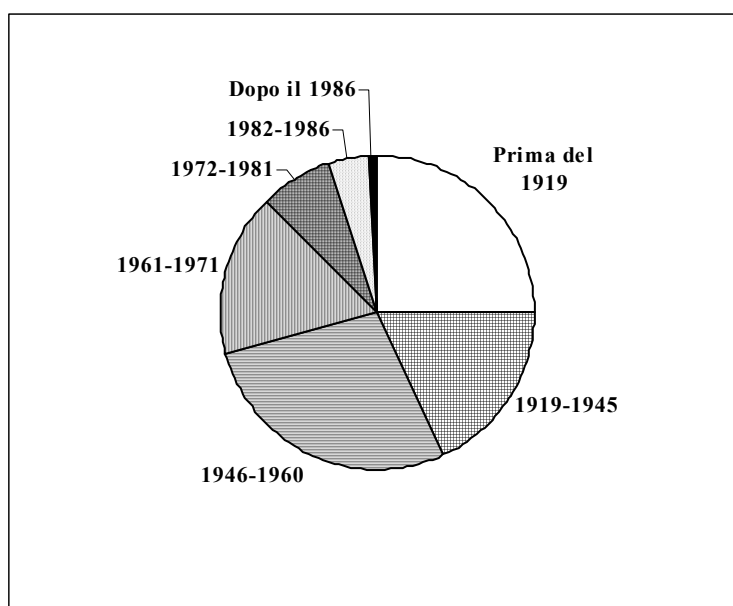


Grafico illustrativo della composizione del patrimonio abitativo comunale per epoca di costruzione.

Famiglie e abitazioni per località al censimento 1991.

Tipo 1: comune; tipo 2: area geografica; tipo 3: centro capoluogo; Tipo 4: centro; Tipo 5: nucleo; tipo 6: case sparse.

Denominazione	Tipo	Ab.	Fam.	Ab.ni	Ab / Fam.	Ab.ni / fam.
Farindola	1	2083	793	1149	2,63	1,45
Farindola	3	276	130	233	2,12	1,79
Bivio Cupoli	5	105	43	66	2,44	1,53
Case Bruciate	5	188	63	84	2,98	1,33
Centrale	5	70	32	33	2,19	1,03
Chianchiro	5	30	11	14	2,73	1,27
Chirachiuccoli	5	36	12	19	3,00	1,58
Colitti	5	33	16	20	2,06	1,25
Colli	5	349	113	138	3,09	1,22
Cupoli	5	58	23	30	2,52	1,30
Falone	5	42	13	21	3,23	1,62
Fiano I	5	37	14	22	2,64	1,57
Fiano Ii	5	47	19	22	2,47	1,16
Macchie	5	135	50	73	2,70	1,46
Madonna delle Grazie	5	23	9	14	2,56	1,56
Mirri	5	17	8	10	2,13	1,25
Pagliaroli	5	45	18	23	2,50	1,28
Rigo	5	21	9	19	2,33	2,11
Ronchetti	5	12	5	11	2,40	2,20
Samuele	5	28	10	19	2,80	1,90
San Quirico	5	103	39	51	2,64	1,31
Santa Maria	5	75	27	34	2,78	1,26
Scorranesi	5	22	6	14	3,67	2,33
Trosciano Superiore	5	199	73	100	2,73	1,37
Case Sparse	6	132	50	79	2,64	1,58
Vado di Sella	2					

Montebello di Bertona

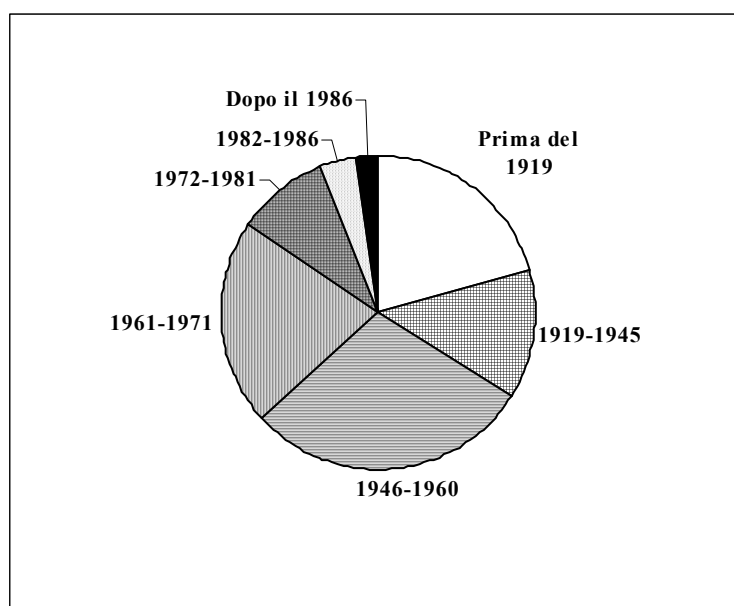


Grafico illustrativo della composizione del patrimonio abitativo comunale per epoca di costruzione.

Famiglie e abitazioni per località al censimento 1991.

Tipo 1: comune; tipo 2: area geografica; tipo 3: centro capoluogo; Tipo 4: centro; Tipo 5: nucleo; tipo 6: case sparse.

Denominazione	Tipo	Ab.	Fam.	Ab.ni	Ab / Fam.	Ab.ni / fam.
Montebello di Bertona	1	1183	419	562	2,82	1,34
Montebello di Bertona	3	390	145	228	2,69	1,57
Colasante	5	73	31	39	2,35	1,26
Farindolese	5	31	10	7	3,10	0,70
Tancanera	5	26	11	17	2,36	1,55
Case Sparse	6	663	222	271	2,99	1,22

Pescosansonesco

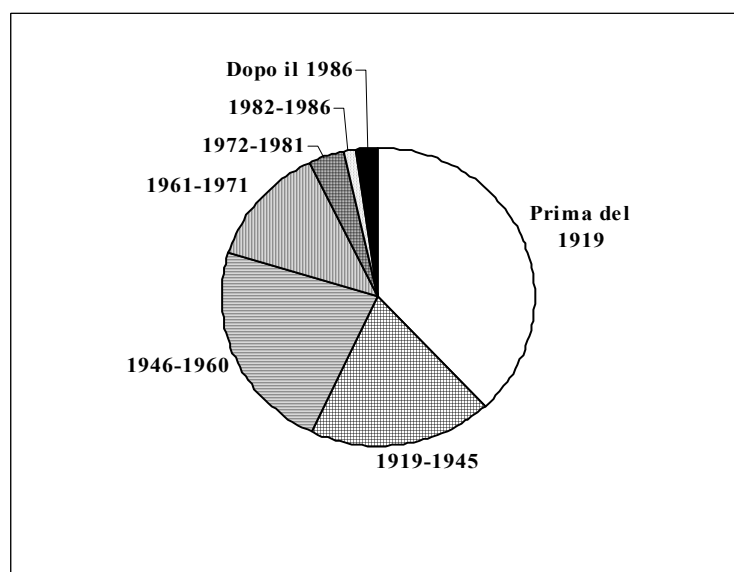


Grafico illustrativo della composizione del patrimonio abitativo comunale per epoca di costruzione.

Famiglie e abitazioni per località al censimento 1991.

Tipo 1: comune; tipo 2: area geografica; tipo 3: centro capoluogo; Tipo 4: centro; Tipo 5: nucleo; tipo 6: case sparse.

Denominazione	Tipo	Ab.	Fam.	Ab.ni	Ab / Fam.	Ab.ni / fam.
Pescosansonesco	1	574	221	391	2,60	1,77
Pescosansonesco Nuovo	3	213	78	149	2,73	1,91
Pescosansonesco Vecchio	4	217	90	189	2,41	2,10
Colle Della Guardia	5	47	19	19	2,47	1,00
De Contra	5	29	9	9	3,22	1,00
Dogli	5	35	14	14	2,50	1,00
Case Sparse	6	33	11	11	3,00	1,00

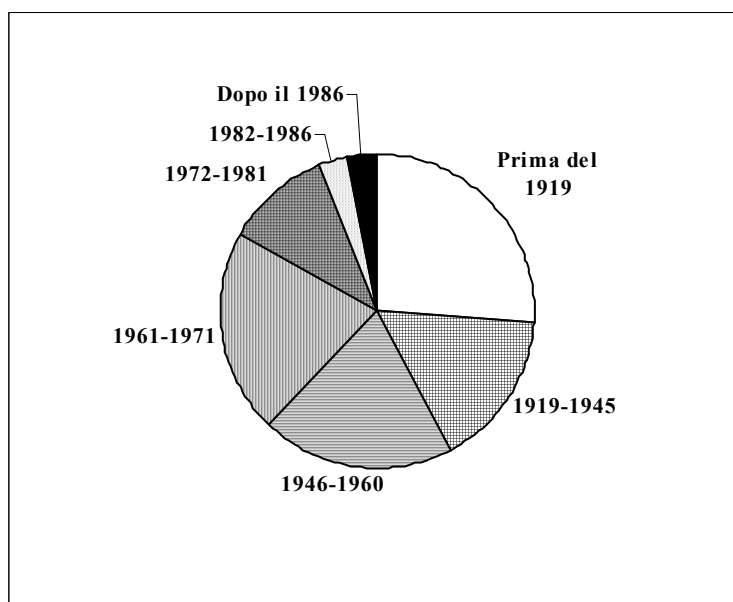
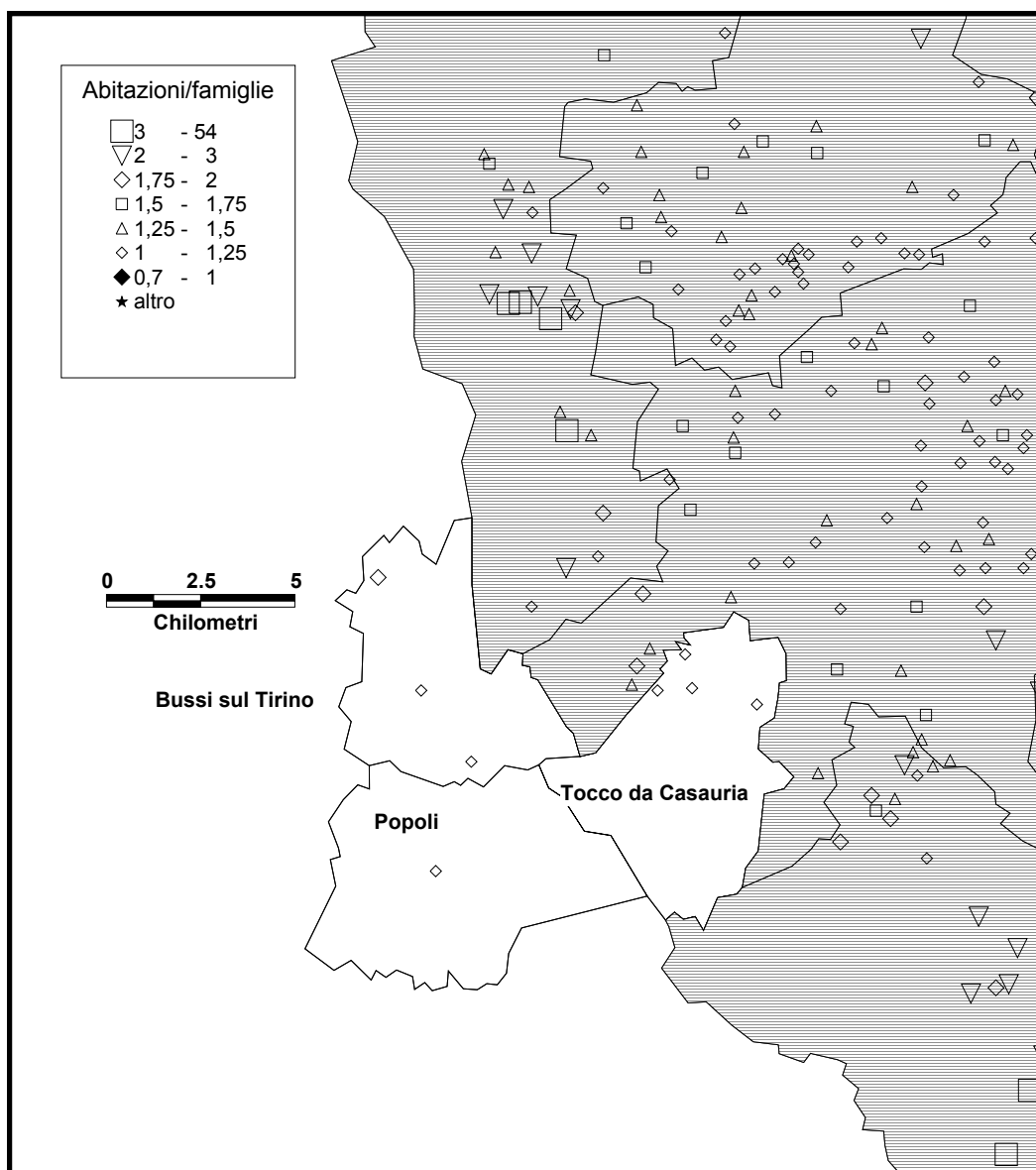
Villa Celiera

Grafico illustrativo della composizione del patrimonio abitativo comunale per epoca di costruzione.

Famiglie e abitazioni per località al censimento 1991.

Tipo 1: comune; tipo 2: area geografica; tipo 3: centro capoluogo; Tipo 4: centro; Tipo 5: nucleo; tipo 6: case sparse.

Denominazione	Tipo	Ab.	Fam.	Ab.ni	Ab / Fam.	Ab.ni / fam.
Villa Celiera	1	987	348	444	2,84	1,28
Villa Celiera	3	280	107	138	2,62	1,29
Casanova	5	55	21	25	2,62	1,19
Pietra Rossa	5	114	37	44	3,08	1,19
San Sebastiano	5	63	21	23	3,00	1,10
Santa Maria	5	180	59	92	3,05	1,56
Traino	5	53	19	23	2,79	1,21
Case Sparse	6	242	84	99	2,88	1,18
Bufara	2					
Case Sparse	6					
Monte Morrone-Cima Delle Scalate	2					

PE 2 Alto Pescara

Rapporto tra abitazioni e famiglie nelle località abitate, case sparse escluse.

Bussi sul Tirino

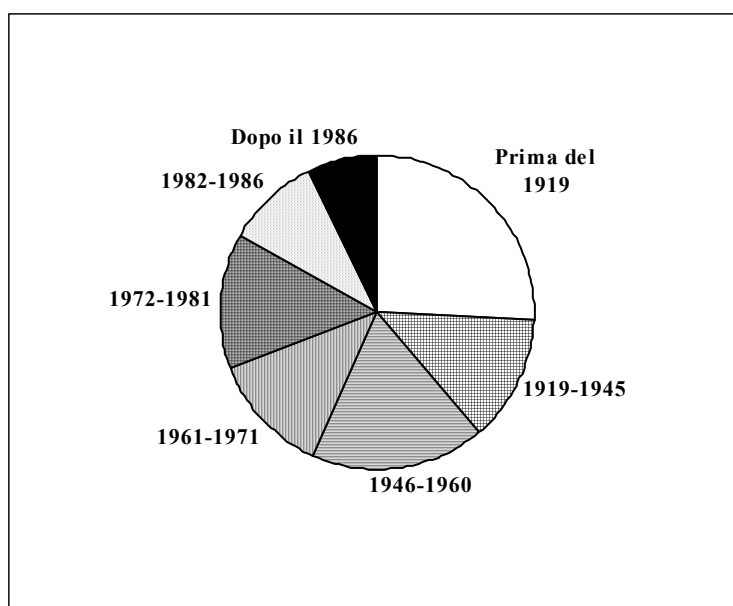


Grafico illustrativo della composizione del patrimonio abitativo comunale per epoca di costruzione.

Famiglie e abitazioni per località al censimento 1991.

Tipo 1: comune; tipo 2: area geografica; tipo 3: centro capoluogo; Tipo 4: centro; Tipo 5: nucleo; tipo 6: case sparse.

Denominazione	Tipo	Ab.	Fam.	Ab.ni	Ab / Fam.	Ab.ni / fam.
Bussi sul Tirino	1	3236	1176	1305	2,75	1,11
Bussi Officine	4	107	32	33	3,34	1,03
Bussi Sul Tirino	3	3038	1117	1224	2,72	1,10
Cirichiello	5	68	18	33	3,78	1,83
Case Sparse	6	23	9	15	2,56	1,67
Greto Fiume Pescara	2					
Case Sparse	6					

Popoli

Famiglie e abitazioni per località al censimento 1991.

Tipo 1: comune; tipo 2: area geografica; tipo 3: centro capoluogo; Tipo 4: centro; Tipo 5: nucleo; tipo 6: case sparse.

Denominazione	Tipo	Ab.	Fam.	Ab.ni	Ab / Fam.	Ab.ni / fam.
Popoli	1	5755	2084	2483	2,76	1,19
Popoli	3	5660	2056	2451	2,75	1,19
Case Sparse	6	95	28	32	3,39	1,14
Greto Fiume Pescara	2					
Case Sparse	6					
Monte Rotondo	2					

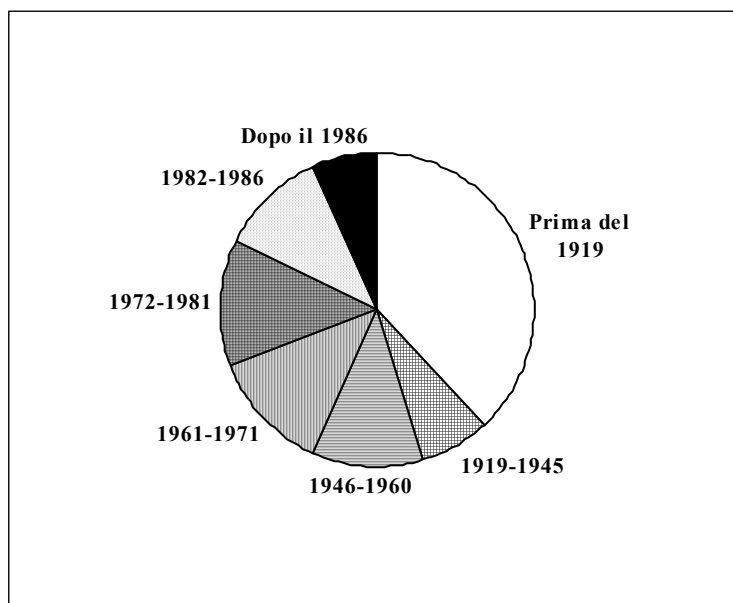


Grafico illustrativo della composizione del patrimonio abitativo comunale per epoca di costruzione.

Tocco da Casauria

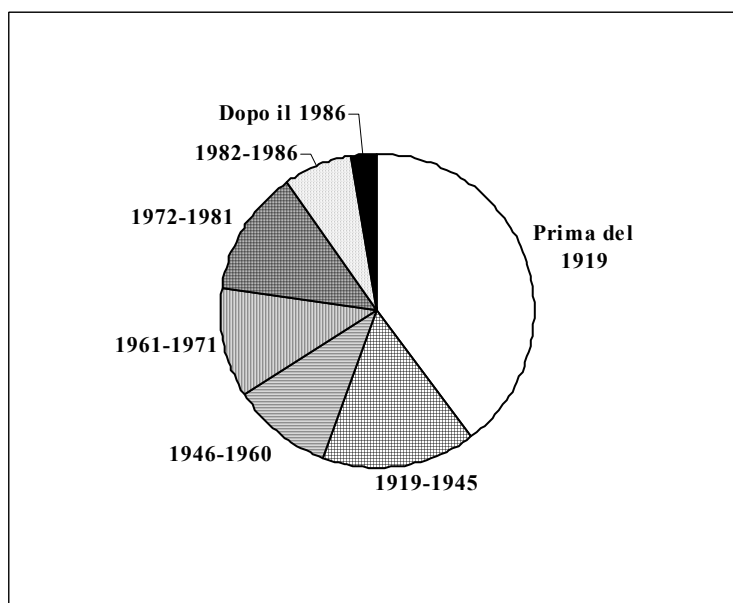


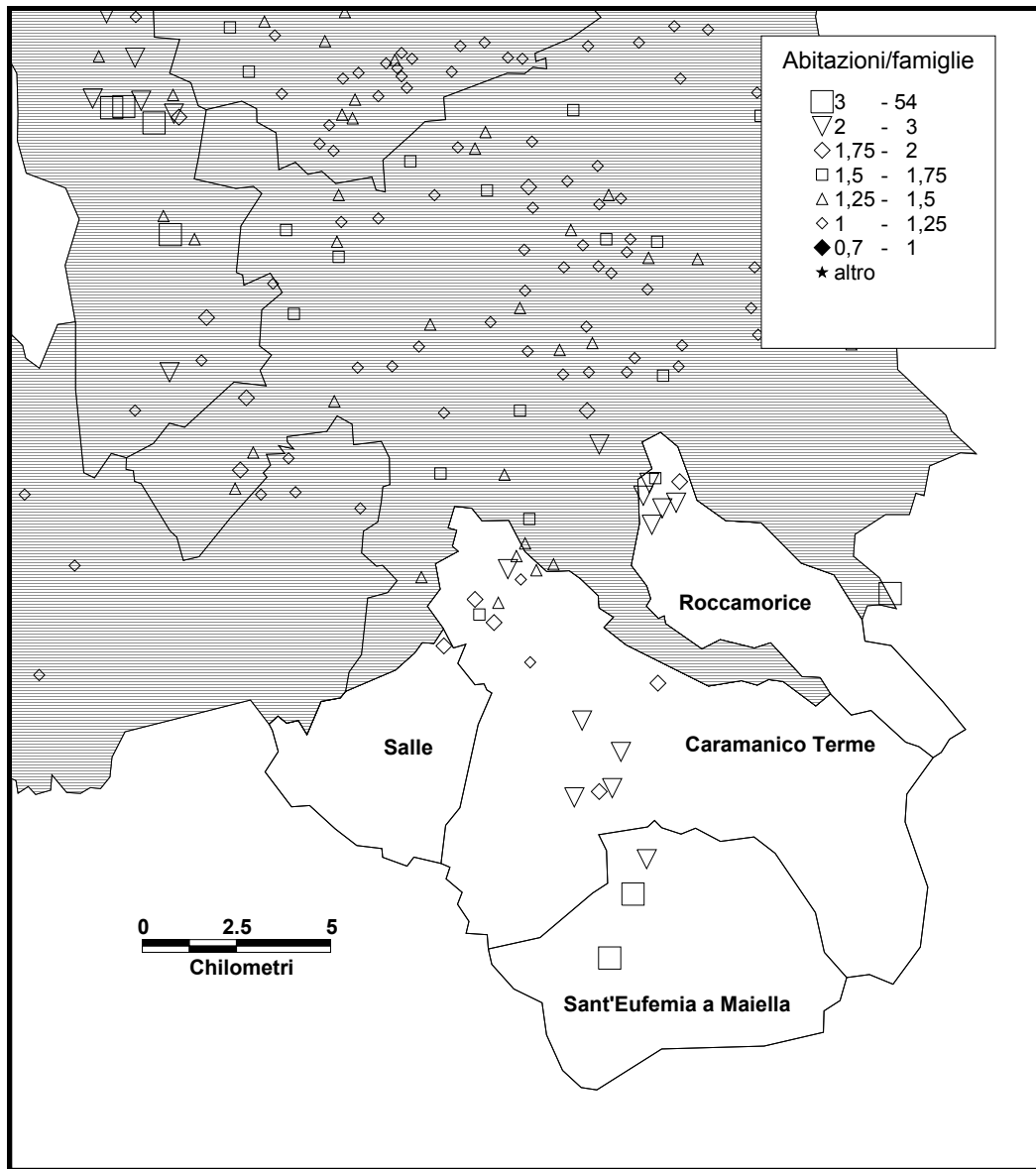
Grafico illustrativo della composizione del patrimonio abitativo comunale per epoca di costruzione.

Famiglie e abitazioni per località al censimento 1991.

Tipo 1: comune; tipo 2: area geografica; tipo 3: centro capoluogo; Tipo 4: centro; Tipo 5: nucleo; tipo 6: case sparse.

Denominazione	Tipo	Ab.	Fam.	Ab.ni	Ab / Fam.	Ab.ni / fam.
Tocco Di Casauria	1	3044	1088	1220	2,80	1,12
Tocco Da Casauria	3	2730	988	1119	2,76	1,13
Francoli	5	83	27	27	3,07	1,00
Marano	5	40	14	15	2,86	1,07
Osservanza	5	3				
Rovetone	5	48	15	15	3,20	1,00
Case Sparse	6	140	44	44	3,18	1,00
Monte Rotondo	2					

PE 3 Versante nord-occidentale della Maiella



Rapporto tra abitazioni e famiglie nelle località abitate, case sparse escluse.

Caramanico Terme

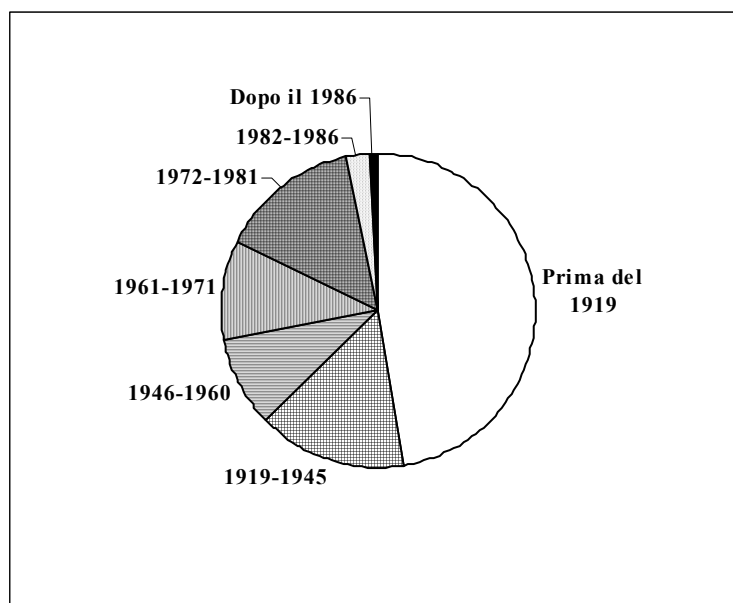


Grafico illustrativo della composizione del patrimonio abitativo comunale per epoca di costruzione.

Famiglie e abitazioni per località al censimento 1991.

Tipo 1: comune; tipo 2: area geografica; tipo 3: centro capoluogo; Tipo 4: centro; Tipo 5: nucleo; tipo 6: case sparse.

Denominazione	Tipo	Ab.	Fam.	Ab.ni	Ab / Fam.	Ab.ni / fam.
Caramanico Terme	1	2213	831	1770	2,66	2,13
Caramanico Terme	3	1149	445	1074	2,58	2,41
Decontra	4	83	27	48	3,07	1,78
San Tommaso	4	116	49	94	2,37	1,92
San Vittorino	4	128	51	115	2,51	2,25
Scagnane	4	102	31	44	3,29	1,42
Canale	5	26	12	25	2,17	2,08
Casa Monache	5	41	16	31	2,56	1,94
Case Scalpelli	5	18	7	7	2,57	1,00
Case Tobia	5	66	22	29	3,00	1,32
Colle Arena	5	13	5	10	2,60	2,00
Fonte Natale	5	28	9	15	3,11	1,67
Fonte Santa Croce	5	53	22	40	2,41	1,82
Fonte Vetica	5	52	19	27	2,74	1,42
Riga	5	73	26	31	2,81	1,19
San Nicolao	5	75	25	50	3,00	2,00
Sant'Elia	5	55	21	27	2,62	1,29
Scagnane di Sotto	5	64	19	25	3,37	1,32
Case Sparse	6	71	25	78	2,84	3,12
Catastano-Mazzamore-Corte	2					
Case Sparse	6					
Montagne Del Morrone	2					
Pesco Falcone	2					
Vallocchione	2					
Case Sparse	6					

Roccamorice

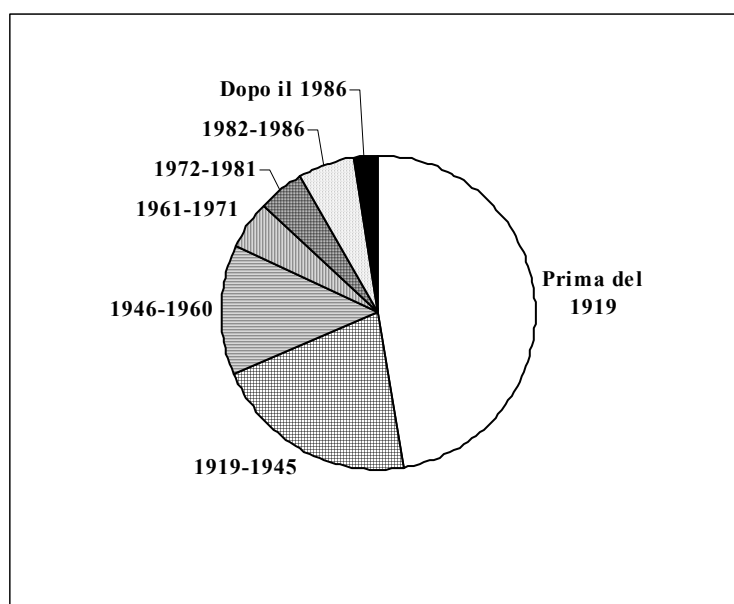


Grafico illustrativo della composizione del patrimonio abitativo comunale per epoca di costruzione.

Famiglie e abitazioni per località al censimento 1991.

Tipo 1: comune; tipo 2: area geografica; tipo 3: centro capoluogo; Tipo 4: centro; Tipo 5: nucleo; tipo 6: case sparse.

Denominazione	Tipo	Ab.	Fam.	Ab.ni	Ab / Fam.	Ab.ni / fam.
Roccamorice	1	1046	353	720	2,96	2,04
Piano delle Castagne	4	171	53	81	3,23	1,53
Roccamorice	3	383	136	282	2,82	2,07
Collarso	5	94	32	64	2,94	2,00
Colle Cauto	5	67	23	50	2,91	2,17
Costa del Colle	5	98	30	54	3,27	1,80
Crognaleto	5	43	15	31	2,87	2,07
Pagliari	5	101	34	75	2,97	2,21
Case Sparse	6	89	30	83	2,97	2,77
Santo Spirito a Maiella	2					

Salle

Famiglie e abitazioni per località al censimento 1991.

Tipo 1: comune; tipo 2: area geografica; tipo 3: centro capoluogo; Tipo 4: centro; Tipo 5: nucleo; tipo 6: case sparse.

Denominazione	Tipo	Ab.	Fam.	Ab.ni	Ab / Fam.	Ab.ni / fam.
Salle	1	414	177	316	2,34	1,79
Salle	3	410	176	314	2,33	1,78
Case Sparse	6	4	1	2	4,00	2,00
Montagna del Morrone	2					
Case Sparse	6					

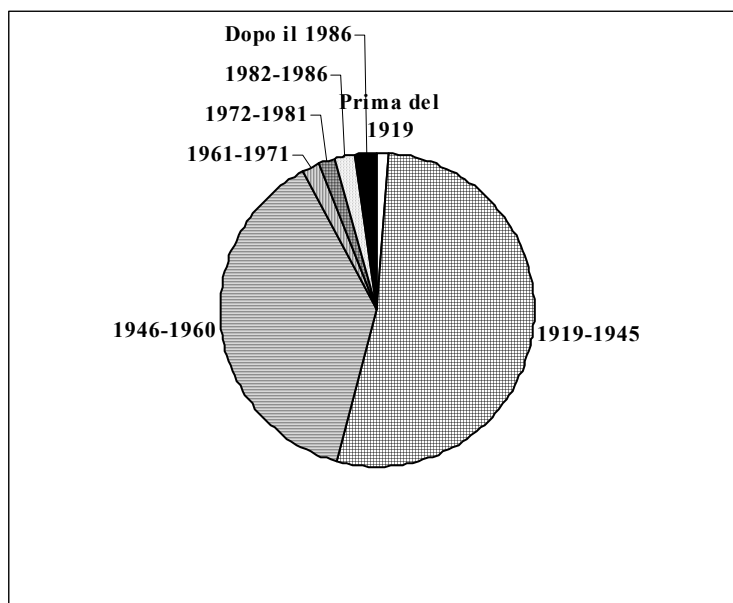


Grafico illustrativo della composizione del patrimonio abitativo comunale per epoca di costruzione.

Sant'Eufemia a Maiella

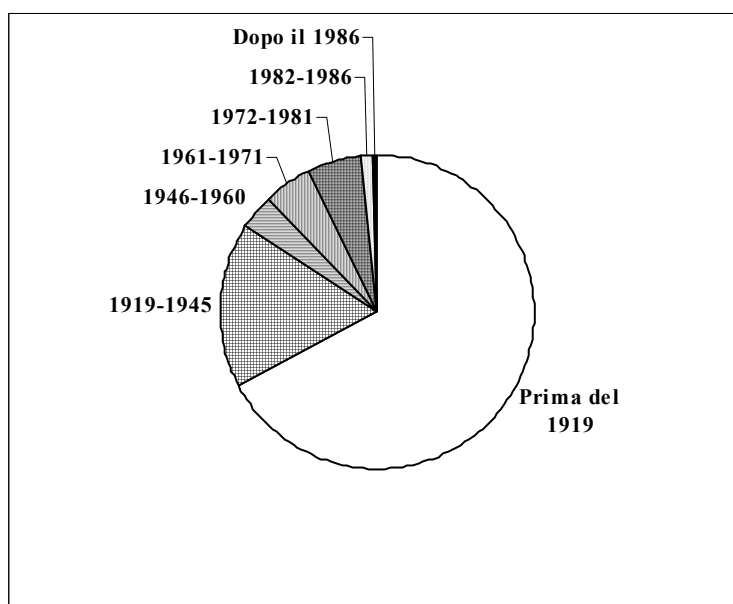


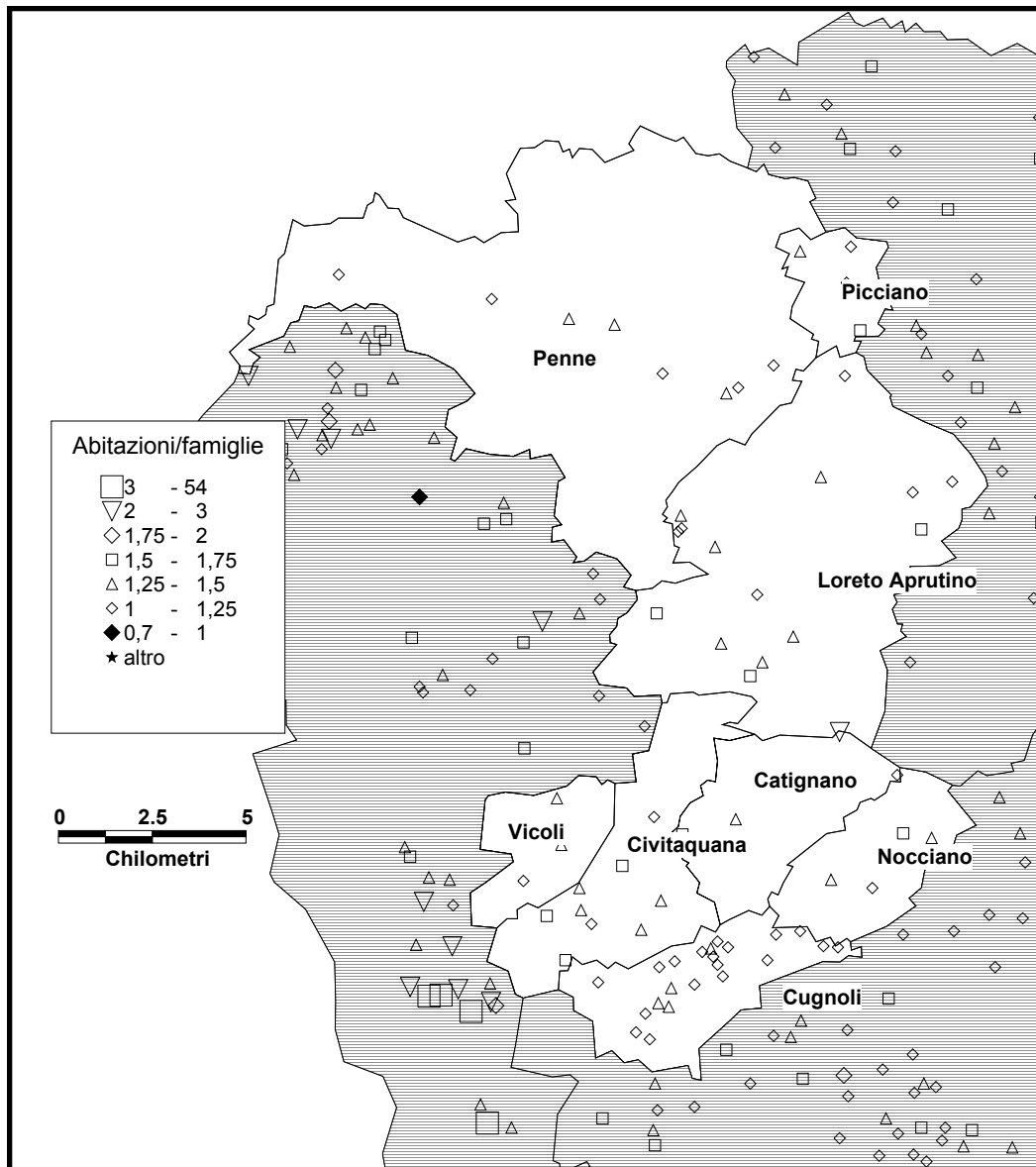
Grafico illustrativo della composizione del patrimonio abitativo comunale per epoca di costruzione.

Famiglie e abitazioni per località al censimento 1991.

Tipo 1: comune; tipo 2: area geografica; tipo 3: centro capoluogo; Tipo 4: centro; Tipo 5: nucleo; tipo 6: case sparse.

Denominazione	Tipo	Ab.	Fam.	Ab.ni	Ab / Fam.	Ab.ni / fam.
Sant'Eufemia a Maiella	1	406	222	615	1,83	2,77
Sant'Eufemia a Maiella	3	383	207	516	1,85	2,49
Roccacaramanico	5	9	6	65	1,50	10,83
San Giacomo	5	14	9	34	1,56	3,78
Case Sparse	6					
Catastano-Mazzamore-Corte	2					
Case Sparse	6					
Monte Amaro	2					
Monte Mucchia	2					

PE 4 Colline di Penne



Rapporto tra abitazioni e famiglie nelle località abitate, case sparse escluse.

Catignano

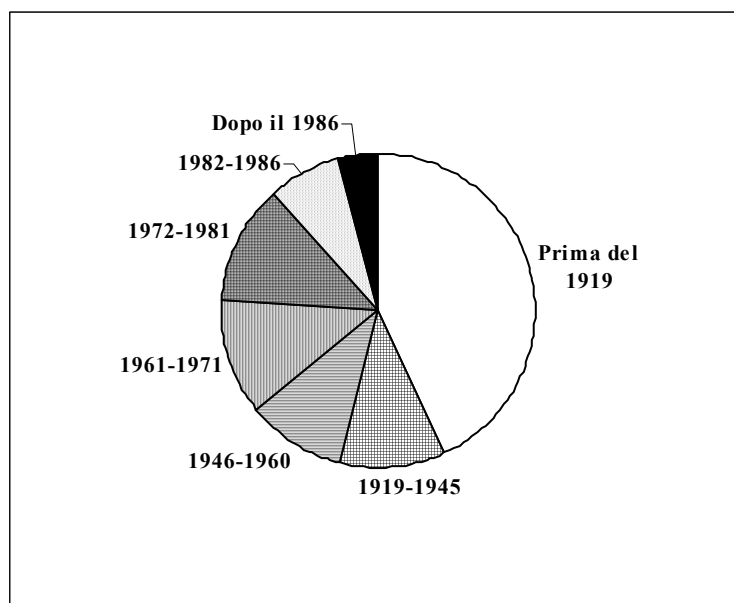


Grafico illustrativo della composizione del patrimonio abitativo comunale per epoca di costruzione.

Famiglie e abitazioni per località al censimento 1991.

Tipo 1: comune; tipo 2: area geografica; tipo 3: centro capoluogo; Tipo 4: centro; Tipo 5: nucleo; tipo 6: case sparse.

Denominazione	Tipo	Ab.	Fam.	Ab.ni	Ab / Fam.	Ab.ni / fam.
Catignano	1	1595	545	758	2,93	1,39
Catignano	3	858	309	394	2,78	1,28
Cappuccini	5	21	6	9	3,50	1,50
Cetrano	5	29	8	12	3,63	1,50
Micarone	5	53	13	35	4,08	2,69
Case Sparse	6	634	209	308	3,03	1,47

Civitaquana

Famiglie e abitazioni per località al censimento 1991.

Tipo 1: comune; tipo 2: area geografica; tipo 3: centro capoluogo; Tipo 4: centro; Tipo 5: nucleo; tipo 6: case sparse.

Denominazione	Tipo	Ab.	Fam.	Ab.ni	Ab / Fam.	Ab.ni / fam.
Civitaquana	1	1377	467	670	2,95	1,43
Civitaquana	3	506	179	257	2,83	1,44
Androna	5	18	6	9	3,00	1,50
Bauglione	5	55	17	27	3,24	1,59
Colle Del Popolo	5	65	20	22	3,25	1,10
Colle Scurcola	5	30	15	22	2,00	1,47
Colle Vertiere	5	61	23	36	2,65	1,57
Piano Scarpara	5	46	17	24	2,71	1,41
Salaiano	5	98	33	45	2,97	1,36
Solagne	5	12	6	6	2,00	1,00
Vicenne	5	161	56	78	2,88	1,39
Case Sparse	6	325	95	144	3,42	1,52

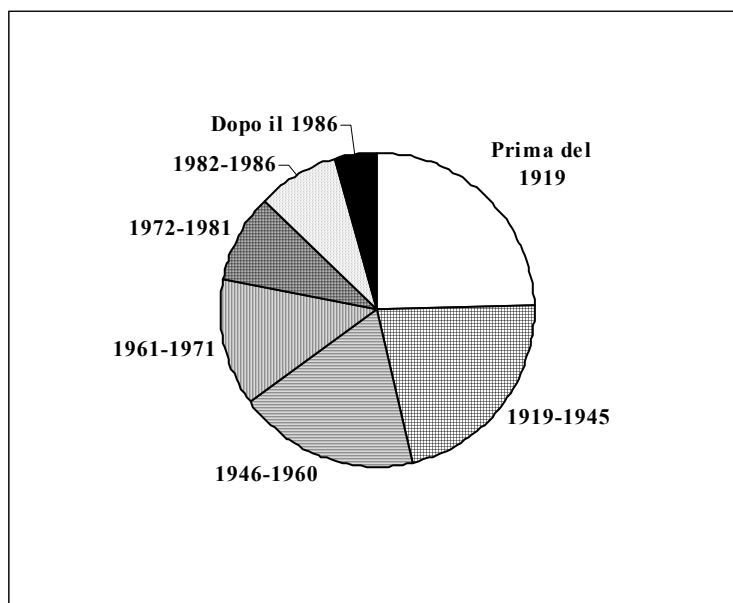


Grafico illustrativo della composizione del patrimonio abitativo comunale per epoca di costruzione.

Cugnoli

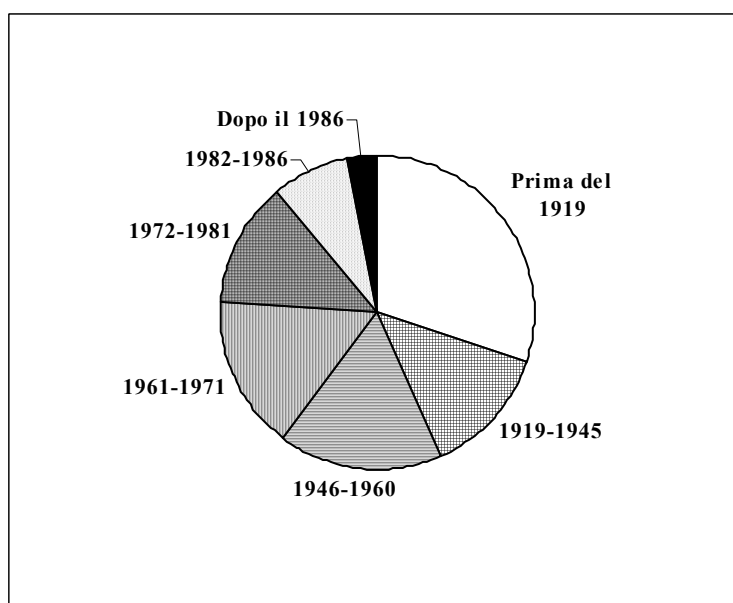


Grafico illustrativo della composizione del patrimonio abitativo comunale per epoca di costruzione.

Famiglie e abitazioni per località al censimento 1991.

Tipo 1: comune; tipo 2: area geografica; tipo 3: centro capoluogo; Tipo 4: centro; Tipo 5: nucleo; tipo 6: case sparse.

Denominazione	Tipo	Ab.	Fam.	Ab.ni	Ab / Fam.	Ab.ni / fam.
Cugnoli	1	1752	672	773	2,61	1,15
Cugnoli	3	169	71	96	2,38	1,35
Andragona	5	54	19	22	2,84	1,16
Arcitelli	5	94	32	33	2,94	1,03
Castellano	5	18	7	7	2,57	1,00
Cesura	5	23	9	9	2,56	1,00
Colle della Torre	5	107	46	50	2,33	1,09

Denominazione	Tipo	Ab.	Fam.	Ab.ni	Ab / Fam.	Ab.ni / fam.
Colle delle Bucache	5	32	11	13	2,91	1,18
Colle San Luca	5	43	13	13	3,31	1,00
Costa Pagliola	5	26	10	10	2,60	1,00
Fonte Tudico	5	57	18	20	3,17	1,11
Frattali l'Incotta	5	24	10	11	2,40	1,10
Le Case	5	44	18	22	2,44	1,22
Morciano	5	27	12	16	2,25	1,33
Piano Finocchio	5	97	40	40	2,43	1,00
Rota Giannelli	5	39	13	16	3,00	1,23
San Pietro	5	152	54	56	2,81	1,04
Santa Maria del Ponte	5	39	17	19	2,29	1,12
Tofoli	5	54	21	28	2,57	1,33
Vaccardo	5	146	59	62	2,47	1,05
Vadalloni	5	39	15	20	2,60	1,33
Vallarno	5	86	35	43	2,46	1,23
Vignoli	5	95	39	44	2,44	1,13
Case Sparse	6	287	103	123	2,79	1,19

Loreto Aprutino

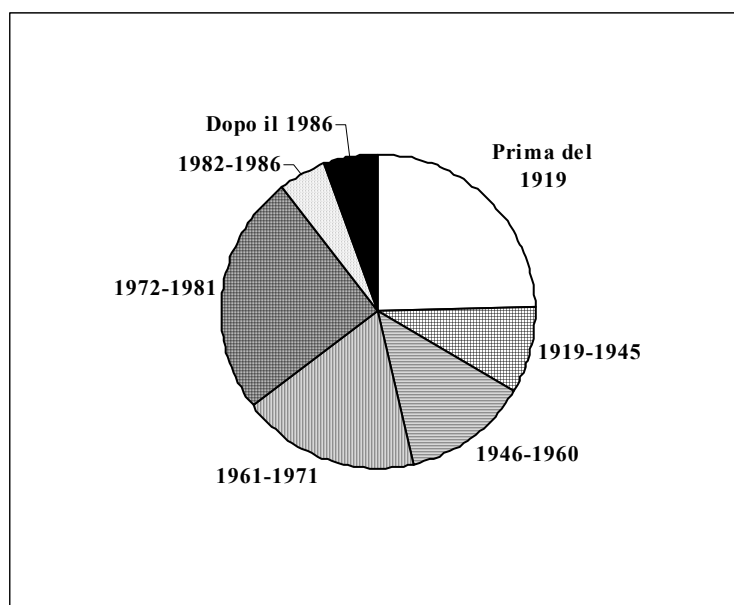


Grafico illustrativo della composizione del patrimonio abitativo comunale per epoca di costruzione.

Famiglie e abitazioni per località al censimento 1991.

Tipo 1: comune; tipo 2: area geografica; tipo 3: centro capoluogo; Tipo 4: centro; Tipo 5: nucleo; tipo 6: case sparse.

Denominazione	Tipo	Ab.	Fam.	Ab.ni	Ab / Fam.	Ab.ni / fam.
Loreto Aprutino	1	7228	2169	2912	3,33	1,34
Loreto Aprutino	3	3739	1227	1568	3,05	1,28
Bottini	5	28	9	12	3,11	1,33
Cartiera	5	43	10	16	4,30	1,60
Ferrauto	5	32	12	12	2,67	1,00
Il Bicchiere	5	82	23	23	3,57	1,00
Il Tarallo	5	21	6	8	3,50	1,33
Maccaccione	5	123	33	44	3,73	1,33
Passocordone	5	256	80	89	3,20	1,11
Poggioragone	5	56	15	20	3,73	1,33

Denominazione	Tipo	Ab.	Fam.	Ab.ni	Ab / Fam.	Ab.ni / fam.
Remartello	5	152	39	47	3,90	1,21
Rotacesta	5	52	12	16	4,33	1,33
Scrizzetto	5	71	21	33	3,38	1,57
Stazione Pianella	5	77	22	25	3,50	1,14
Villa Scannella	5	34	10	17	3,40	1,70
Case Sparse	6	2462	650	982	3,79	1,51

Nocciano

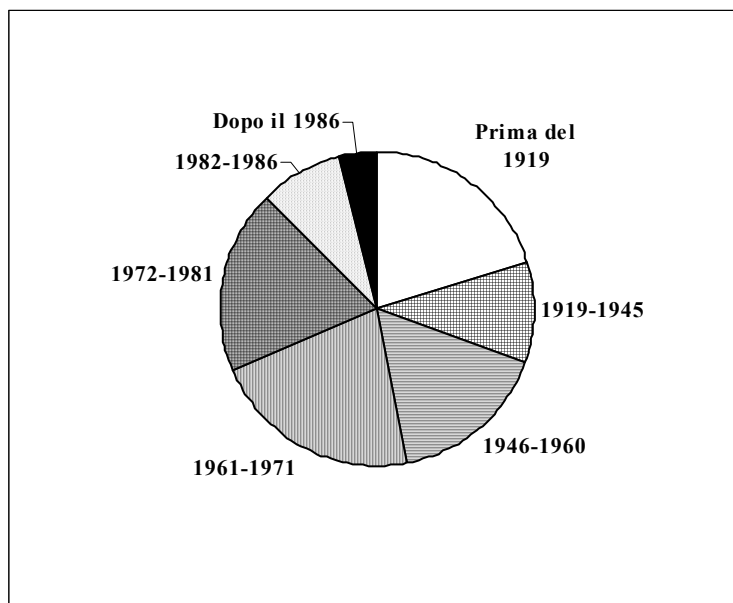


Grafico illustrativo della composizione del patrimonio abitativo comunale per epoca di costruzione.

Famiglie e abitazioni per località al censimento 1991.

Tipo 1: comune; tipo 2: area geografica; tipo 3: centro capoluogo; Tipo 4: centro; Tipo 5: nucleo; tipo 6: case sparse.

Denominazione	Tipo	Ab.	Fam.	Ab.ni	Ab / Fam.	Ab.ni / fam.
Nocciano	1	1565	527	672	2,97	1,28
Nocciano	3	398	152	196	2,62	1,29
Casali	5	27	10	15	2,70	1,50
Cerasa	5	58	23	25	2,52	1,09
Collina	5	225	77	82	2,92	1,06
Zubbitilli	5	97	30	39	3,23	1,30
Case Sparse	6	760	235	315	3,23	1,34

Penne

Famiglie e abitazioni per località al censimento 1991.

Tipo 1: comune; tipo 2: area geografica; tipo 3: centro capoluogo; Tipo 4: centro; Tipo 5: nucleo; tipo 6: case sparse.

Denominazione	Tipo	Ab.	Fam.	Ab.ni	Ab / Fam.	Ab.ni / fam.
Penne	1	12214	3765	4689	3,24	1,25
Penne	3	6134	2049	2546	2,99	1,24
Roccafinaadamo	4	90	31	42	2,90	1,35
Casale	5	90	23	25	3,91	1,09
Colle Stella	5	26	8	8	3,25	1,00
Colle Trotta	5	55	18	20	3,06	1,11

Denominazione	Tipo	Ab.	Fam.	Ab.ni	Ab / Fam.	Ab.ni / fam.
Conaprato	5	77	24	31	3,21	1,29
Portacaldaia	5	149	52	67	2,87	1,29
San Pellegrino	5	118	37	44	3,19	1,19
Santa Vittoria	5	35	11	12	3,18	1,09
Case Sparse	6	5440	1512	1894	3,60	1,25
Lago Diga sul Tavo	2					

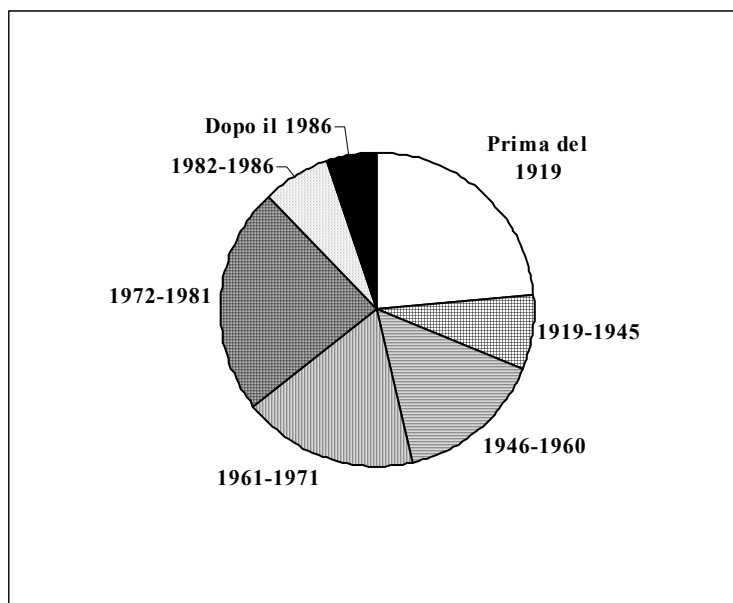


Grafico illustrativo della composizione del patrimonio abitativo comunale per epoca di costruzione.

Picciano

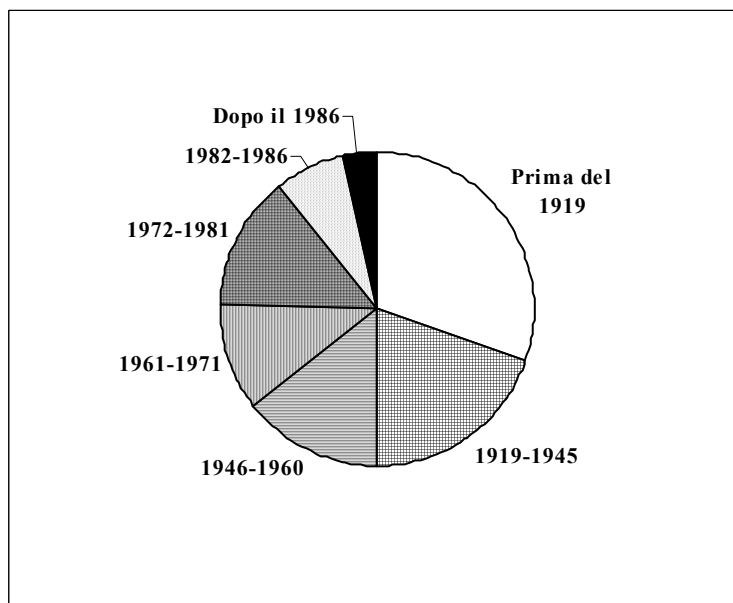


Grafico illustrativo della composizione del patrimonio abitativo comunale per epoca di costruzione.

Famiglie e abitazioni per località al censimento 1991.

Tipo 1: comune; tipo 2: area geografica; tipo 3: centro capoluogo; Tipo 4: centro; Tipo 5: nucleo; tipo 6: case sparse.

Denominazione	Tipo	Ab.	Fam.	Ab.ni	Ab / Fam.	Ab.ni / fam.
Picciano	1	1403	442	549	3,17	1,24

Denominazione	Tipo	Ab.	Fam.	Ab.ni	Ab / Fam.	Ab.ni / fam.
Piccianello	4	304	103	120	2,95	1,17
Picciano	3	690	225	272	3,07	1,21
Colli	5	47	15	27	3,13	1,80
Pagliari	5	86	21	29	4,10	1,38
Case Sparse	6	276	78	101	3,54	1,29

Vicoli

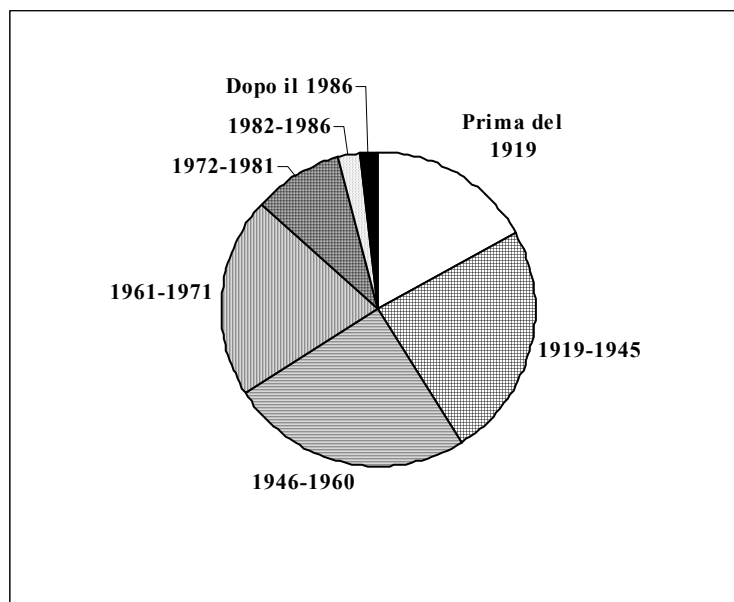


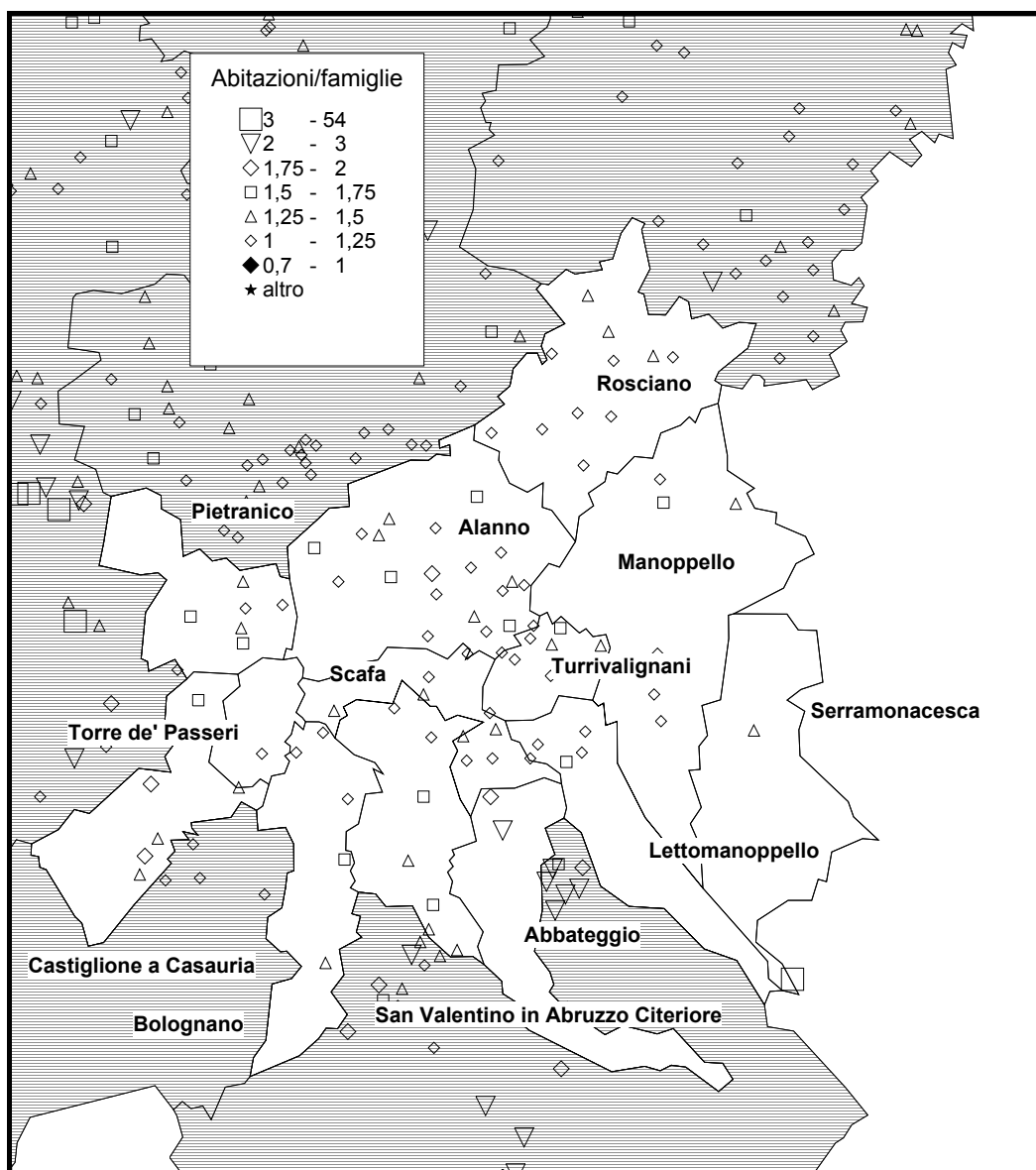
Grafico illustrativo della composizione del patrimonio abitativo comunale per epoca di costruzione.

Famiglie e abitazioni per località al censimento 1991.

Tipo 1: comune; tipo 2: area geografica; tipo 3: centro capoluogo; Tipo 4: centro; Tipo 5: nucleo; tipo 6: case sparse.

Denominazione	Tipo	Ab.	Fam.	Ab.ni	Ab / Fam.	Ab.ni / fam.
Vicoli	1	453	165	234	2,75	1,42
San Vincenzo	4	85	33	45	2,58	1,36
Vicoli	3	106	42	59	2,52	1,40
Le Pietre	5	36	13	15	2,77	1,15
Case Sparse	6	226	77	115	2,94	1,49

PE 5 Colline del medio Pescara



Rapporto tra abitazioni e famiglie nelle località abitate, case sparse escluse.

Abbateggio

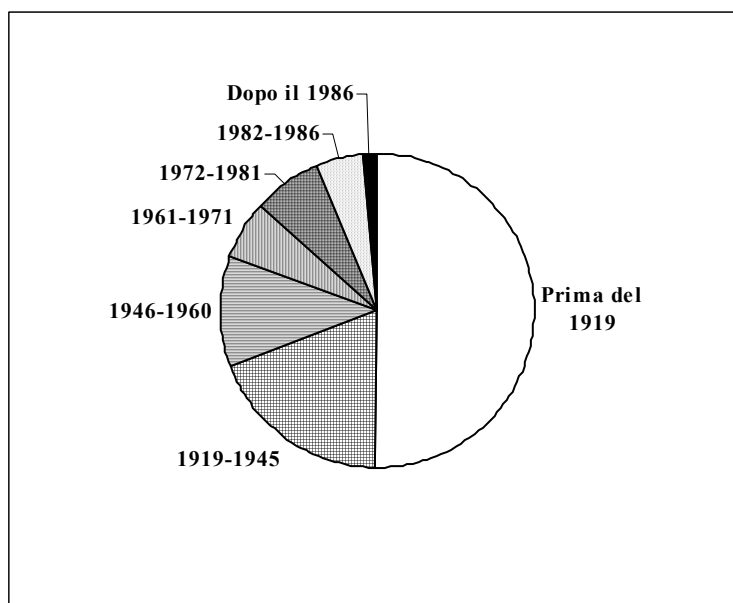


Grafico illustrativo della composizione del patrimonio abitativo comunale per epoca di costruzione.

Famiglie e abitazioni per località al censimento 1991.

Tipo 1: comune; tipo 2: area geografica; tipo 3: centro capoluogo; Tipo 4: centro; Tipo 5: nucleo; tipo 6: case sparse.

Denominazione	Tipo	Ab.	Fam.	Ab.ni	Ab. / Fam.	Ab.ni / Fam.
Abbateggio	1	403	143	275	2,82	1,92
Abbateggio	3	211	74	149	2,85	2,01
Le Piane	5	36	17	31	2,12	1,82
Case Sparse	6	156	52	95	3,00	1,83
Vallocchione	2					

Alanno

Famiglie e abitazioni per località al censimento 1991.

Tipo 1: comune; tipo 2: area geografica; tipo 3: centro capoluogo; Tipo 4: centro; Tipo 5: nucleo; tipo 6: case sparse.

Denominazione	Tipo	Ab.	Fam.	Ab.ni	Ab / Fam.	Ab.ni / fam.
Alanno	1	3746	1242	1586	3,02	1,28
Alanno	3	605	234	303	2,59	1,29
Alanno Scalo	4	261	90	116	2,90	1,29
Feliciantonio	4	224	77	90	2,91	1,17
Oratorio	4	46	18	20	2,56	1,11
Ticchione	4	726	237	276	3,06	1,16
Candelora	5	15	5	9	3,00	1,80
Ciafalone	5	27	7	7	3,86	1,00
Coccialonga	5	25	8	8	3,13	1,00
Fascitelli	5	22	8	8	2,75	1,00
Fratricelli	5	17	6	6	2,83	1,00
Macerine	5	11	5	7	2,20	1,40
Petricchi	5	62	20	26	3,10	1,30
Prati	5	69	25	42	2,76	1,68
Ragnitelli	5	12	6	9	2,00	1,50
Sant'Emidio	5	23	7	12	3,29	1,71
Tarantola'	5	20	8	8	2,50	1,00

Denominazione	Tipo	Ab.	Fam.	Ab.ni	Ab / Fam.	Ab.ni / fam.
Tavernola	5	38	12	14	3,17	1,17
Villa Aurora	5	33	11	11	3,00	1,00
Villa D'Orazio	5	27	6	10	4,50	1,67
Case Sparse	6	1483	452	604	3,28	1,34

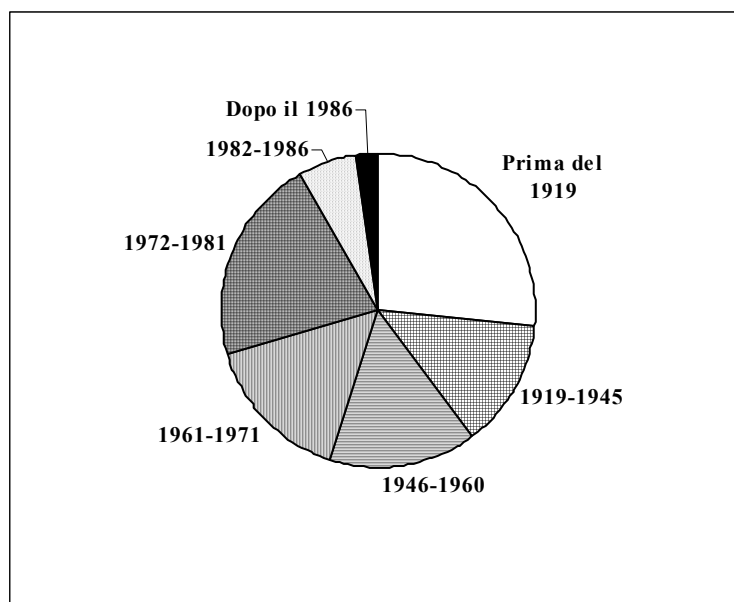


Grafico illustrativo della composizione del patrimonio abitativo comunale per epoca di costruzione.

Bolognano

Famiglie e abitazioni per località al censimento 1991.

Tipo 1: comune; tipo 2: area geografica; tipo 3: centro capoluogo; Tipo 4: centro; Tipo 5: nucleo; tipo 6: case sparse.

Denominazione	Tipo	Ab.	Fam.	Ab.ni	Ab / Fam.	Ab.ni / fam.
Bolognano	1	1339	489	647	2,74	1,32
Bolognano	3	273	110	173	2,48	1,57
Musellaro	4	201	78	111	2,58	1,42
Piano D'Orta	4	564	201	239	2,81	1,19
Fara	5	68	22	25	3,09	1,14
Santa Maria Del Monte	5	55	20	24	2,75	1,20
Case Sparse	6	178	58	75	3,07	1,29

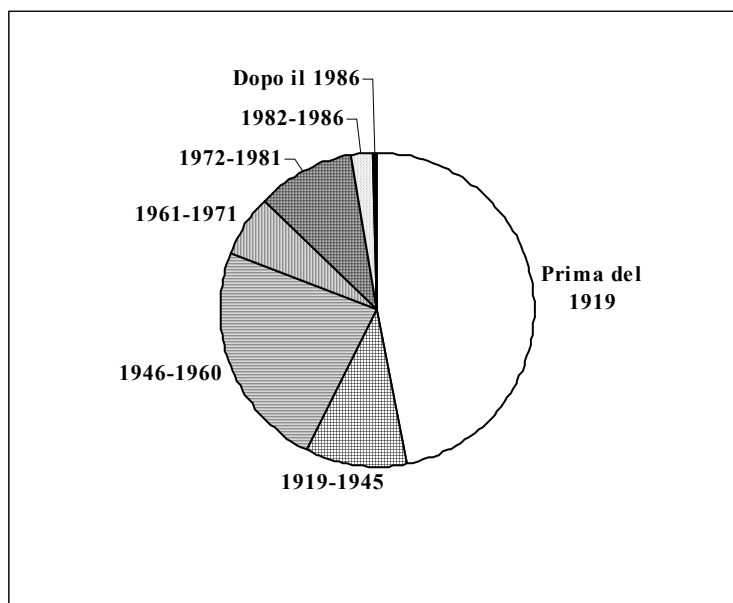


Grafico illustrativo della composizione del patrimonio abitativo comunale per epoca di costruzione.

Castiglione a Casauria

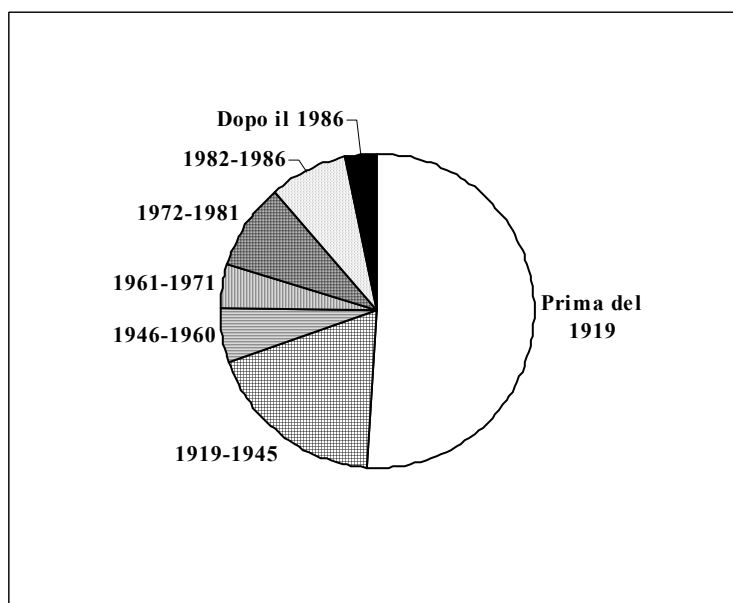


Grafico illustrativo della composizione del patrimonio abitativo comunale per epoca di costruzione.

Famiglie e abitazioni per località al censimento 1991.

Tipo 1: comune; tipo 2: area geografica; tipo 3: centro capoluogo; Tipo 4: centro; Tipo 5: nucleo; tipo 6: case sparse.

Denominazione	Tipo	Ab.	Fam.	Ab.ni	Ab / Fam.	Ab.ni / fam.
Castiglione A Casauria	1	902	331	567	2,73	1,71
Castiglione A Casauria	3	351	156	307	2,25	1,97
Madonna Della Croce	4	93	33	61	2,82	1,85
San Clemente	4	247	78	101	3,17	1,29
Cervarano	5	41	15	25	2,73	1,67
Piano Da Capo	5	39	12	17	3,25	1,42
Piano Del Ponte	5	51	13	18	3,92	1,38
Case Sparse	6	80	24	38	3,33	1,58

Lettomanoppello

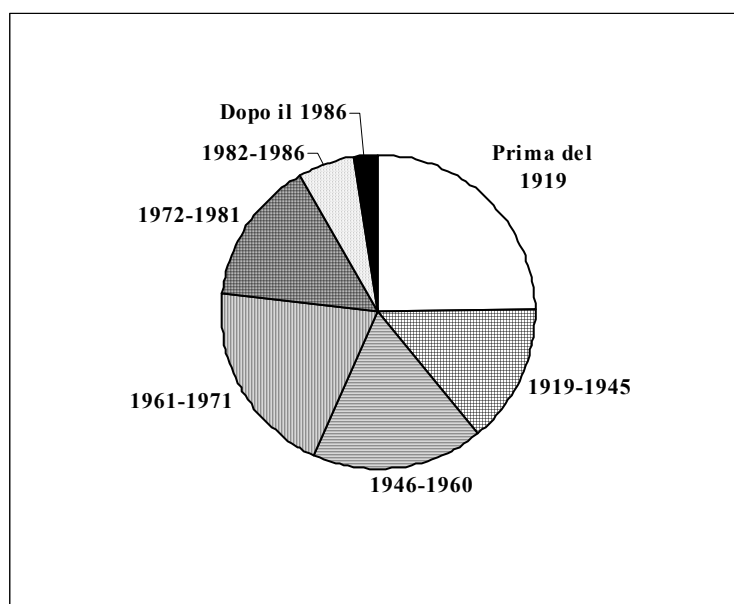


Grafico illustrativo della composizione del patrimonio abitativo comunale per epoca di costruzione.

Famiglie e abitazioni per località al censimento 1991.

Tipo 1: comune; tipo 2: area geografica; tipo 3: centro capoluogo; Tipo 4: centro; Tipo 5: nucleo; tipo 6: case sparse.

Denominazione	Tipo	Ab.	Fam.	Ab.ni	Ab / Fam.	Ab.ni / fam.
Lettomanoppello	1	3046	977	1089	3,12	1,11
Lettomanoppello	3	2849	922	1030	3,09	1,12
Chiuse	5	15	5	8	3,00	1,60
Fonte Marte	5	82	25	26	3,28	1,04
Lavino	5	80	20	20	4,00	1,00
Case Sparse	6	20	5	5	4,00	1,00
Cerratina	2					

Manoppello

Famiglie e abitazioni per località al censimento 1991.

Tipo 1: comune; tipo 2: area geografica; tipo 3: centro capoluogo; Tipo 4: centro; Tipo 5: nucleo; tipo 6: case sparse.

Denominazione	Tipo	Ab.	Fam.	Ab.ni	Ab / Fam.	Ab.ni / fam.
Manoppello	1	5566	1913	2187	2,91	1,14
Manoppello	3	1083	429	509	2,52	1,19
Manoppello Scalo	4	1972	641	688	3,08	1,07
Cappuccini	5	64	18	22	3,56	1,22
Fornace	5	18	7	8	2,57	1,14
San Callisto	5	56	15	20	3,73	1,33
Santa Maria Arabona	5	27	8	12	3,38	1,50
Case Sparse	6	2346	795	928	2,95	1,17
Piano Vigenne	2					
Case Sparse	6					

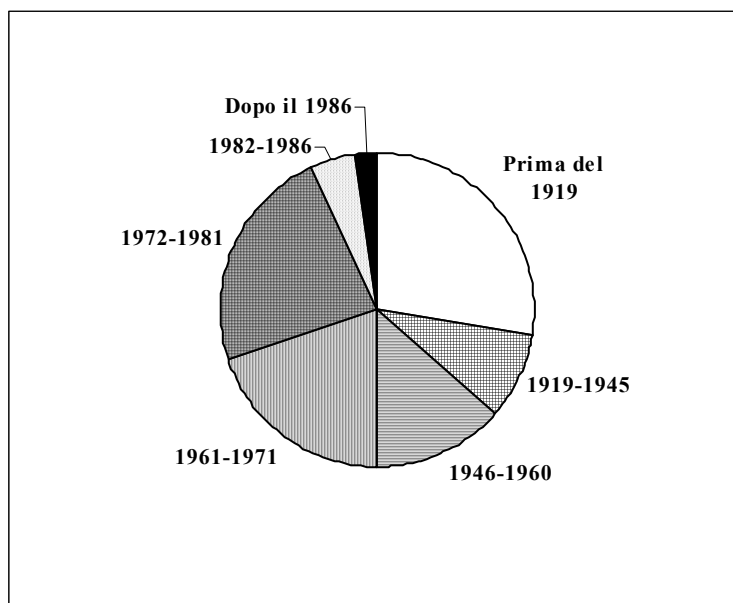


Grafico illustrativo della composizione del patrimonio abitativo comunale per epoca di costruzione.

Pietranico

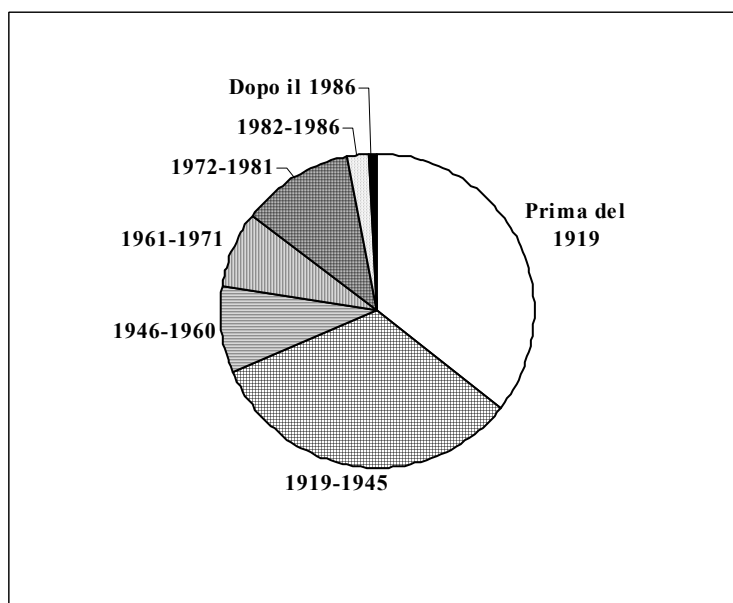


Grafico illustrativo della composizione del patrimonio abitativo comunale per epoca di costruzione.

Famiglie e abitazioni per località al censimento 1991.

Tipo 1: comune; tipo 2: area geografica; tipo 3: centro capoluogo; Tipo 4: centro; Tipo 5: nucleo; tipo 6: case sparse.

Denominazione	Tipo	Ab.	Fam.	Ab.ni	Ab / Fam.	Ab.ni / fam.
Pietranico	1	691	271	396	2,55	1,46
Pietranico	3	351	146	230	2,40	1,58
Case Boccacci	5	29	11	12	2,64	1,09
La Cesa	5	15	6	8	2,50	1,33
Oratorio	5	6	5	5	1,20	1,00
Valle Baroni	5	44	14	24	3,14	1,71
Valle Grazietti	5	13	5	7	2,60	1,40
Case Sparse	6	233	84	110	2,77	1,31

Rosciano

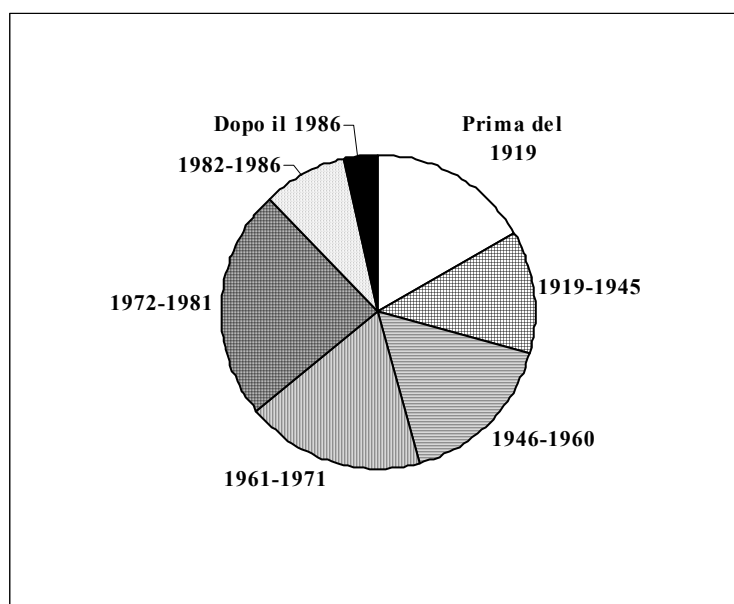


Grafico illustrativo della composizione del patrimonio abitativo comunale per epoca di costruzione.

Famiglie e abitazioni per località al censimento 1991.

Tipo 1: comune; tipo 2: area geografica; tipo 3: centro capoluogo; Tipo 4: centro; Tipo 5: nucleo; tipo 6: case sparse.

Denominazione	Tipo	Ab.	Fam.	Ab.ni	Ab / Fam.	Ab.ni / fam.
Rosciano	1	3030	923	1076	3,28	1,17
Rosciano	3	530	174	216	3,05	1,24
Villa Badessa	4	146	51	70	2,86	1,37
Villa Oliveti	4	434	137	147	3,17	1,07
Villa San Giovanni	4	443	139	152	3,19	1,09
Collemezano	5	38	12	14	3,17	1,17
Colli	5	52	15	19	3,47	1,27
Piano Del Ciero	5	33	10	11	3,30	1,10
Piano Della Fara	5	96	30	33	3,20	1,10
San Martino	5	22	6	8	3,67	1,33
Speranza	5	31	8	8	3,88	1,00
Taverna Nuova	5	29	9	10	3,22	1,11
Case Sparse	6	1176	332	388	3,54	1,17

San Valentino in Abruzzo Citeriore

Famiglie e abitazioni per località al censimento 1991.

Tipo 1: comune; tipo 2: area geografica; tipo 3: centro capoluogo; Tipo 4: centro; Tipo 5: nucleo; tipo 6: case sparse.

Denominazione	Tipo	Ab.	Fam.	Ab.ni	Ab / Fam.	Ab.ni / fam.
San Valentino In Abruzzo Citeriore	1	1911	660	956	2,90	1,45
San Valentino In Abruzzo Citeriore	3	896	313	474	2,86	1,51
Cerrone	5	63	22	27	2,86	1,23
Olivuccia	5	104	30	36	3,47	1,20
San Giovanni	5	84	30	47	2,80	1,57
Solcano	5	121	41	60	2,95	1,46

Denominazione	Tipo	Ab.	Fam.	Ab.ni	Ab / Fam.	Ab.ni / fam.
Trovigliano	5	131	49	71	2,67	1,45
Case Sparse	6	512	175	241	2,93	1,38

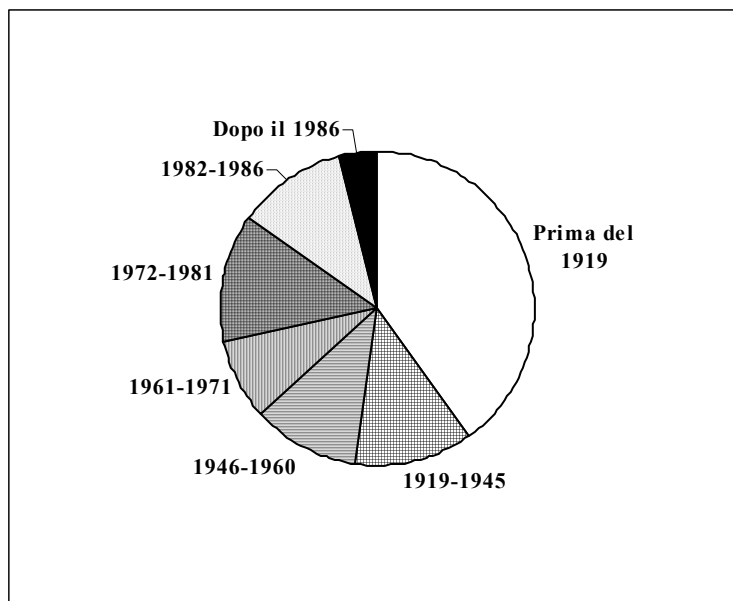


Grafico illustrativo della composizione del patrimonio abitativo comunale per epoca di costruzione.

Scafa

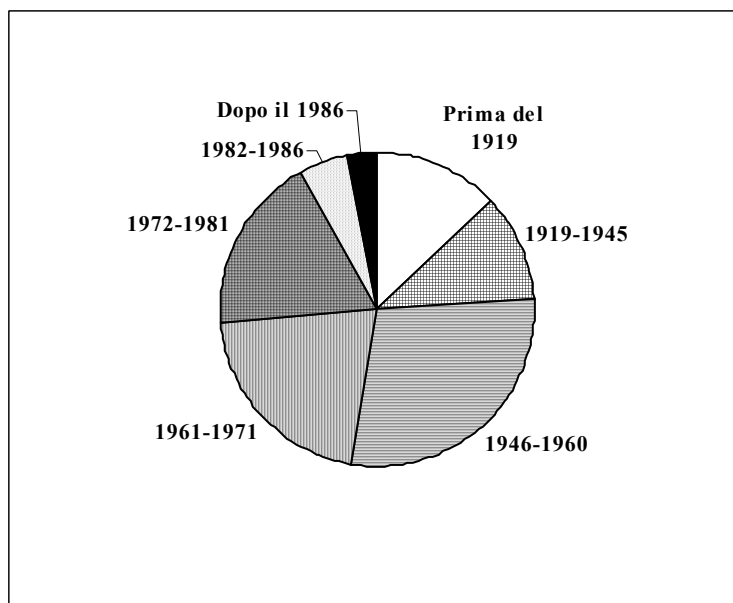


Grafico illustrativo della composizione del patrimonio abitativo comunale per epoca di costruzione.

Famiglie e abitazioni per località al censimento 1991.

Denominazione	Tipo	Ab.	Fam.	Ab.ni	Ab / Fam.	Ab.ni / fam.
Scafa	1	3863	1241	1418	3,11	1,14
Decontra	4	461	142	159	3,25	1,12
Piano D'Orta	4	354	116	162	3,05	1,40
Scafa	3	1928	632	707	3,05	1,12
Collemulino	5	59	18	25	3,28	1,39

Colli	5	166	48	56	3,46	1,17
Mampioppo	5	120	31	40	3,87	1,29
Marulli-Solcano	5	432	140	152	3,09	1,09
Pianapuccia	5	312	106	109	2,94	1,03
Tornaturo	5	31	8	8	3,88	1,00
Case Sparse	6					

Serramonacesca

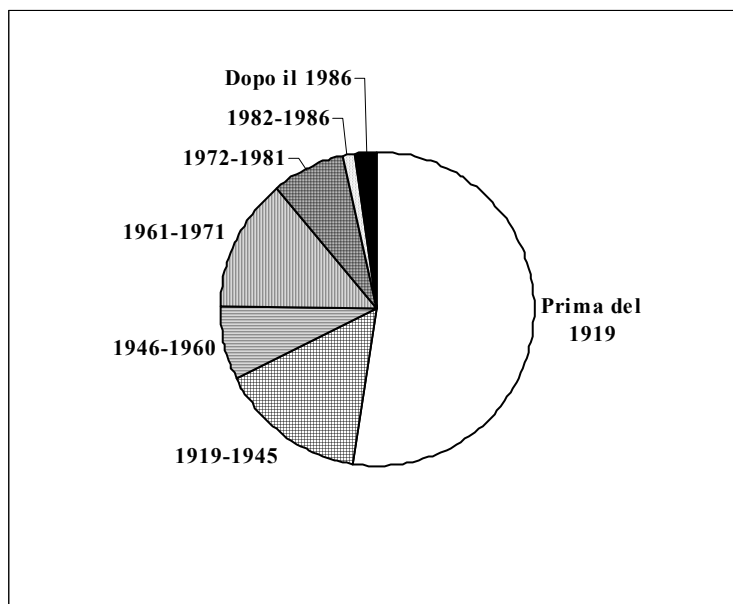


Grafico illustrativo della composizione del patrimonio abitativo comunale per epoca di costruzione.

Famiglie e abitazioni per località al censimento 1991.

Tipo 1: comune; tipo 2: area geografica; tipo 3: centro capoluogo; Tipo 4: centro; Tipo 5: nucleo; tipo 6: case sparse.

Denominazione	Tipo	Ab.	Fam.	Ab.ni	Ab / Fam.	Ab.ni / fam.
Serramonacesca	1	717	282	574	2,54	2,04
Passo Lanciano	4	9	3	160	3,00	53,33
Serramonacesca	3	508	202	270	2,51	1,34
Case Sparse	6	200	77	144	2,60	1,87

Torre de' Passeri

Famiglie e abitazioni per località al censimento 1991.

Tipo 1: comune; tipo 2: area geografica; tipo 3: centro capoluogo; Tipo 4: centro; Tipo 5: nucleo; tipo 6: case sparse.

Denominazione	Tipo	Ab.	Fam.	Ab.ni	Ab / Fam.	Ab.ni / fam.
Torre De' Passeri	1	3299	1150	1371	2,87	1,19
Torre De' Passeri	3	3299	1150	1371	2,87	1,19
Case Sparse	6					

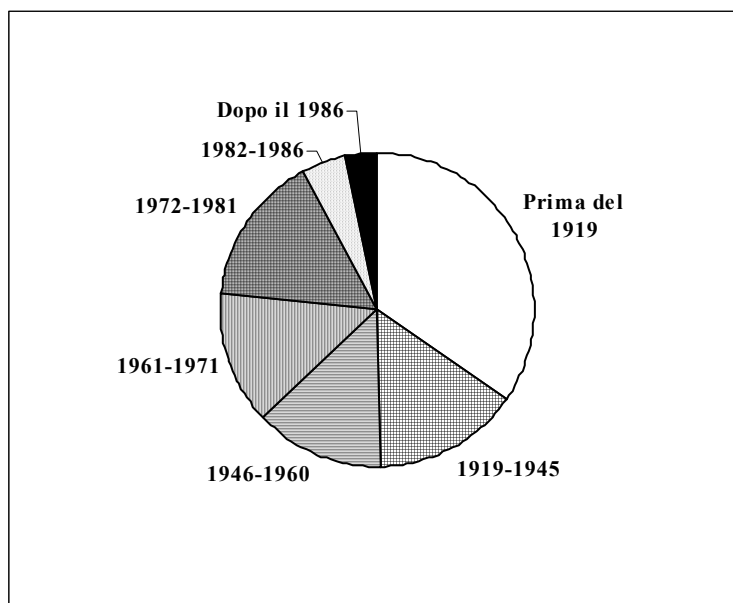


Grafico illustrativo della composizione del patrimonio abitativo comunale per epoca di costruzione.

Turrivalignani

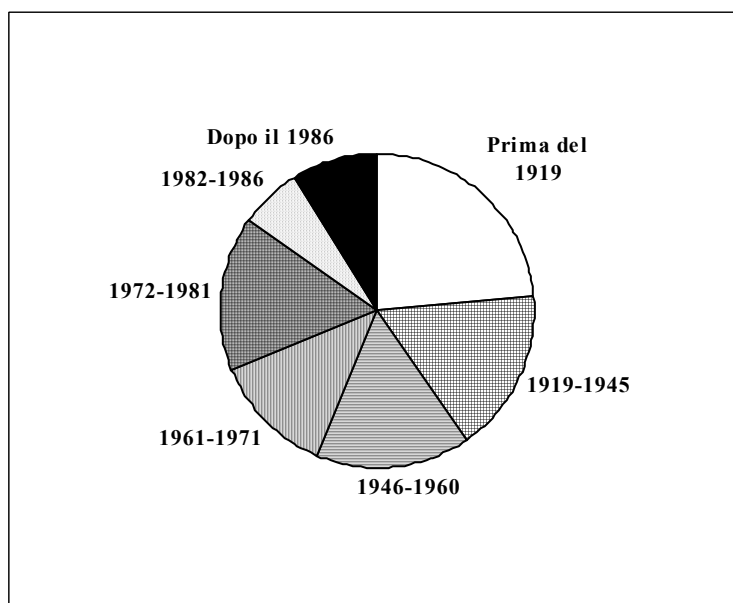


Grafico illustrativo della composizione del patrimonio abitativo comunale per epoca di costruzione.

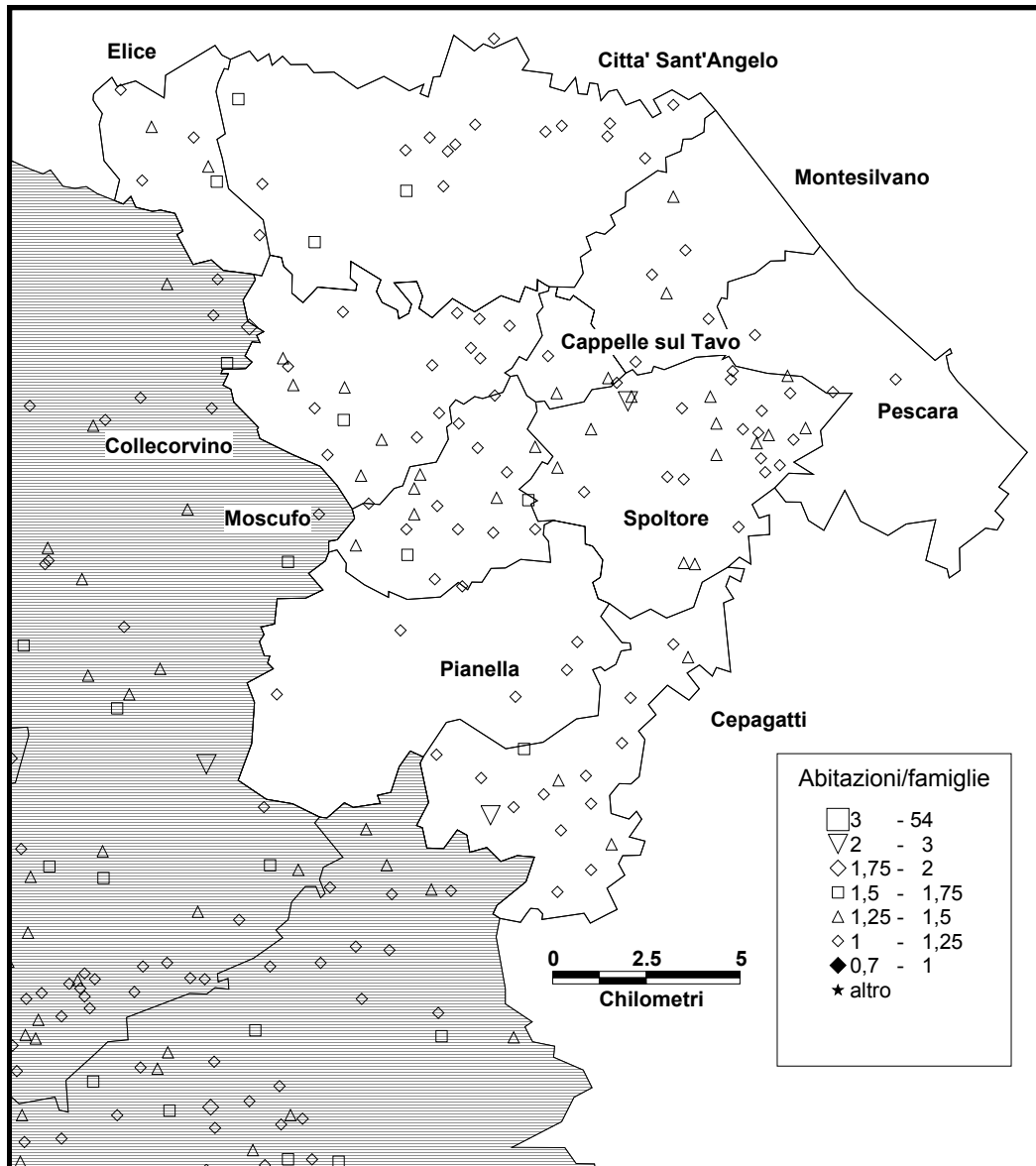
Famiglie e abitazioni per località al censimento 1991.

Tipo 1: comune; tipo 2: area geografica; tipo 3: centro capoluogo; Tipo 4: centro; Tipo 5: nucleo; tipo 6: case sparse.

Denominazione	Tipo	Ab.	Fam.	Ab.ni	Ab / Fam.	Ab.ni / fam.
Turrivalignani	1	902	316	374	2,85	1,18
Turrivalignani	3	157	61	75	2,57	1,23
Villa Breda	4	27	8	8	3,38	1,00
Belvedere	5	74	24	31	3,08	1,29
Cugnoli	5	134	51	68	2,63	1,33
Papparelli	5	10	5	8	2,00	1,60
Pescarina	5	103	32	39	3,22	1,22
Tascone	5	70	27	28	2,59	1,04

Denominazione	Tipo	Ab.	Fam.	Ab.ni	Ab / Fam.	Ab.ni / fam.
Taverna Di Turri	5	151	46	49	3,28	1,07
Case Sparse	6	176	62	68	2,84	1,10

PE 6 Colline litoranee di Pescara



Rapporto tra abitazioni e famiglie nelle località abitate, case sparse escluse.

Cappelle sul Tavo

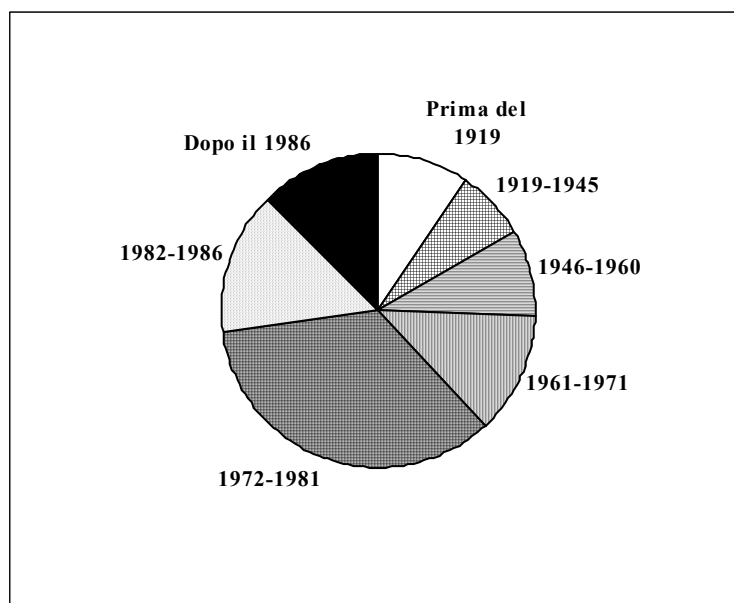


Grafico illustrativo della composizione del patrimonio abitativo comunale per epoca di costruzione.

Famiglie e abitazioni per località al censimento 1991.

Tipo 1: comune; tipo 2: area geografica; tipo 3: centro capoluogo; Tipo 4: centro; Tipo 5: nucleo; tipo 6: case sparse.

Denominazione	Tipo	Ab.	Fam.	Ab.ni	Ab / Fam.	Ab.ni / fam.
Cappelle Sul Tavo	1	2985	905	1039	3,30	1,15
Cappelle Sul Tavo	3	2578	782	904	3,30	1,16
Case Sparse	6	407	123	135	3,31	1,10

Cepagatti

Famiglie e abitazioni per località al censimento 1991.

Tipo 1: comune; tipo 2: area geografica; tipo 3: centro capoluogo; Tipo 4: centro; Tipo 5: nucleo; tipo 6: case sparse.

Denominazione	Tipo	Ab.	Fam.	Ab.ni	Ab / Fam.	Ab.ni / fam.
Cepagatti	1	7870	2388	2803	3,30	1,17
Cepagatti	3	2669	833	944	3,20	1,13
Vallemare	4	402	134	166	3,00	1,24
Villanova	4	1670	499	569	3,35	1,14
Villareia	4	439	137	151	3,20	1,10
Buccieri	5	88	27	36	3,26	1,33
Calcasacco	5	134	43	50	3,12	1,16
Casoni	5	160	48	55	3,33	1,15
Di Girolamo	5	79	23	28	3,43	1,22
Faiolo	5	26	9	14	2,89	1,56
Mongocitto	5	97	29	32	3,34	1,10
Palozzo	5	53	14	20	3,79	1,43
Rapattoni Nuovo	5	283	87	108	3,25	1,24
Rapattoni Vecchio	5	14	5	10	2,80	2,00
Sant'Agata	5	157	39	49	4,03	1,26
Santuccione	5	122	37	42	3,30	1,14
Sborgia	5	147	47	55	3,13	1,17
Tre Croci	5	41	11	13	3,73	1,18
Case Sparse	6	1289	366	461	3,52	1,26

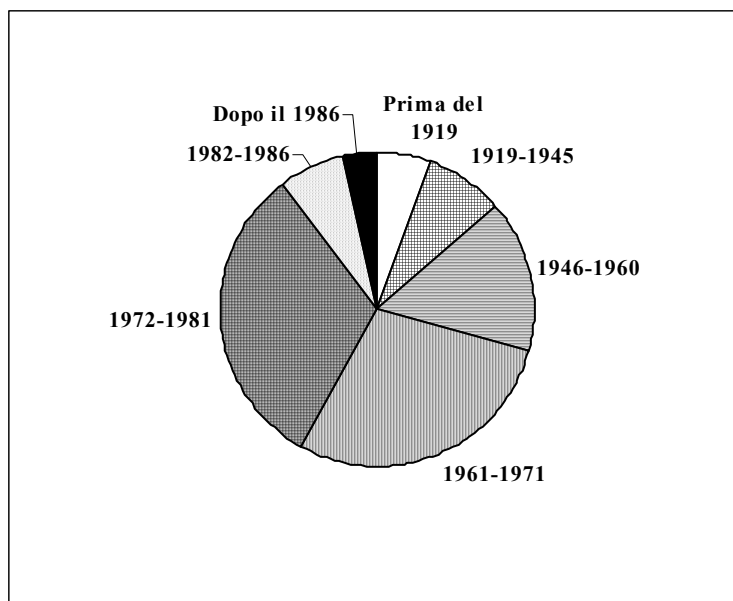


Grafico illustrativo della composizione del patrimonio abitativo comunale per epoca di costruzione.

Città Sant'Angelo

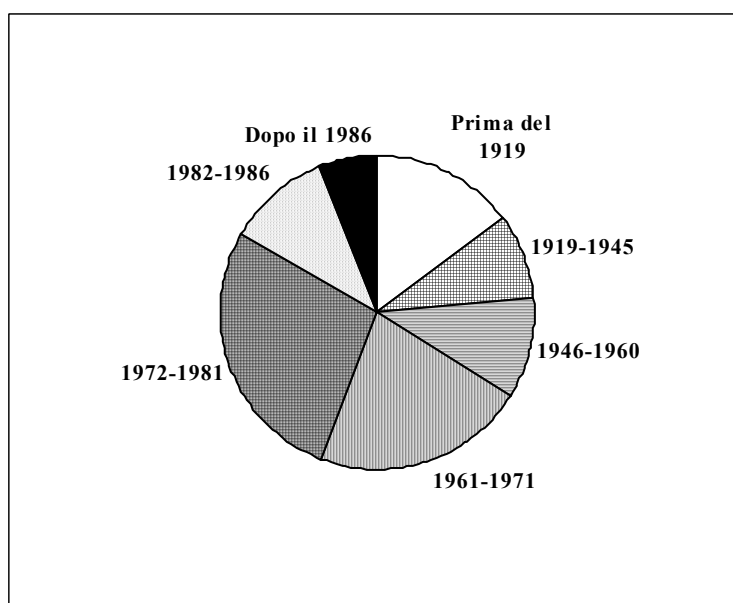


Grafico illustrativo della composizione del patrimonio abitativo comunale per epoca di costruzione.

Famiglie e abitazioni per località al censimento 1991.

Tipo 1: comune; tipo 2: area geografica; tipo 3: centro capoluogo; Tipo 4: centro; Tipo 5: nucleo; tipo 6: case sparse.

Denominazione	Tipo	Ab.	Fam.	Ab.ni	Ab / Fam.	Ab.ni / fam.
Città Sant'Angelo	1	10164	2912	3215	3,49	1,10
Annunziata	4	240	73	76	3,29	1,04
Cipressi	4	192	66	73	2,91	1,11
Città Sant'Angelo	3	1975	692	748	2,85	1,08
Cona	4	176	51	55	3,45	1,08
Fonte Umano	4	268	73	74	3,67	1,01
Madonna Della Pace	4	215	66	71	3,26	1,08

Marina	4	1375	425	517	3,24	1,22
San Martino Alta	4	167	50	53	3,34	1,06
San Martino Bassa	4	482	133	140	3,62	1,05
Alzano	5	294	78	81	3,77	1,04
Casette	5	145	40	43	3,63	1,08
Crocefisso	5	129	34	38	3,79	1,12
Fagnani	5	18	5	8	3,60	1,60
Fonte Nuova	5	22	5	8	4,40	1,60
San Giacomo	5	12	6	9	2,00	1,50
San Rocco	5	241	62	63	3,89	1,02
San Vittorito	5	16	5	5	3,20	1,00
Villa Serena	5	311				
Case Sparse	6	3886	1048	1153	3,71	1,10

Colleciovino

Famiglie e abitazioni per località al censimento 1991.

Tipo 1: comune; tipo 2: area geografica; tipo 3: centro capoluogo; Tipo 4: centro; Tipo 5: nucleo; tipo 6: case sparse.

Denominazione	Tipo	Ab.	Fam.	Ab.ni	Ab / Fam.	Ab.ni / fam.
Colleciovino	1	4823	1537	1812	3,14	1,18
Barberi	4	400	126	161	3,17	1,28
Colleciovino	3	565	206	262	2,74	1,27
Congiunti	4	439	135	139	3,25	1,03
Santa Lucia	4	140	49	53	2,86	1,08
Campotino	5	78	27	32	2,89	1,19
Caparrone	5	79	25	27	3,16	1,08
Casamarte	5	17	5	5	3,40	1,00
Case Di Luzio	5	21	8	8	2,63	1,00
Castelluccio	5	25	7	7	3,57	1,00
Coen	5	29	9	9	3,22	1,00
Ferretti	5	23	7	8	3,29	1,14
Fonte	5	49	16	16	3,06	1,00
Gallo	5	29	10	13	2,90	1,30
Lione	5	60	18	18	3,33	1,00
Lupi	5	20	9	13	2,22	1,44
Orsini	5	24	8	10	3,00	1,25
Poggio Santa Maria	5	53	16	24	3,31	1,50
Renzetti	5	213	67	74	3,18	1,10
Valle Lupo	5	15	5	8	3,00	1,60
Case Sparse	6	2544	784	925	3,24	1,18

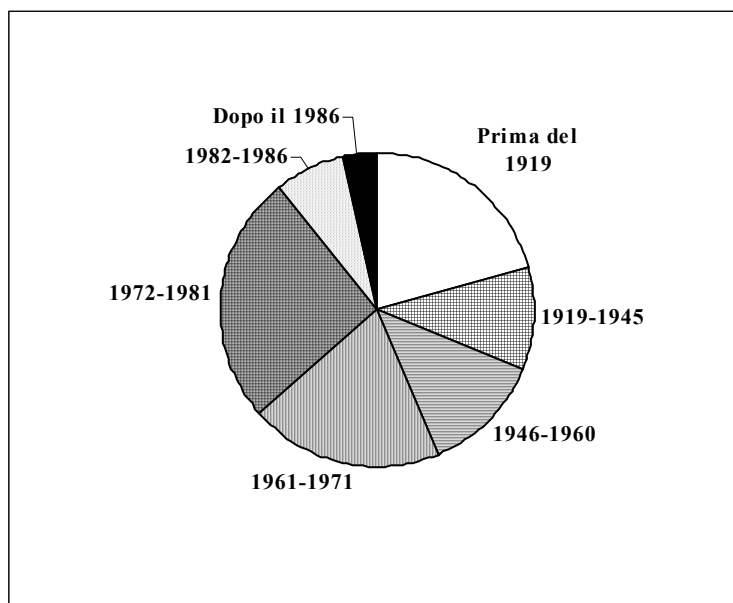


Grafico illustrativo della composizione del patrimonio abitativo comunale per epoca di costruzione.

Elice

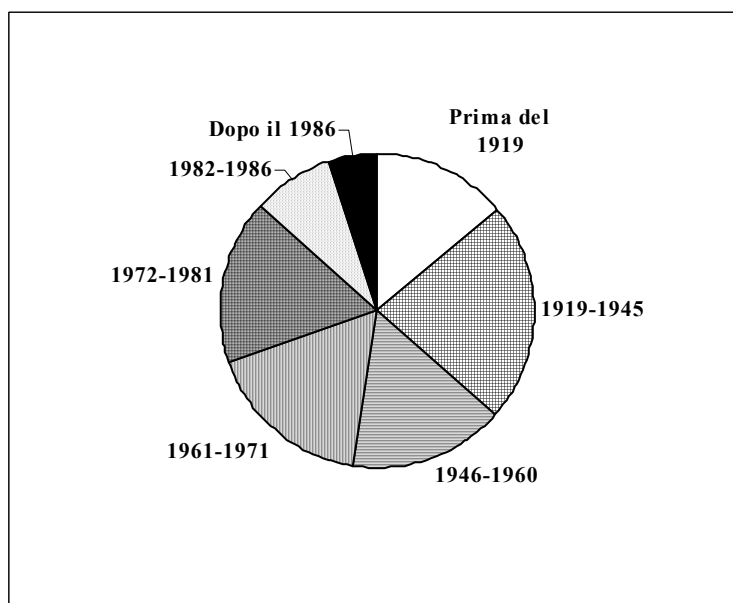


Grafico illustrativo della composizione del patrimonio abitativo comunale per epoca di costruzione.

Famiglie e abitazioni per località al censimento 1991.

Tipo 1: comune; tipo 2: area geografica; tipo 3: centro capoluogo; Tipo 4: centro; Tipo 5: nucleo; tipo 6: case sparse.

Denominazione	Tipo	Ab.	Fam.	Ab.ni	Ab / Fam.	Ab.ni / fam.
Elice	1	1751	534	653	3,28	1,22
Elice	3	298	104	141	2,87	1,36
Case Chiavarini	5	33	8	10	4,13	1,25
Castellano	5	38	14	17	2,71	1,21
Cocciagrasso	5	39	16	17	2,44	1,06
Collina	5	14	5	5	2,80	1,00
Madonna Degli Angeli	5	146	43	49	3,40	1,14
Sant'Agnello	5	43	11	17	3,91	1,55
Case Sparse	6	1140	333	397	3,42	1,19

Montesilvano

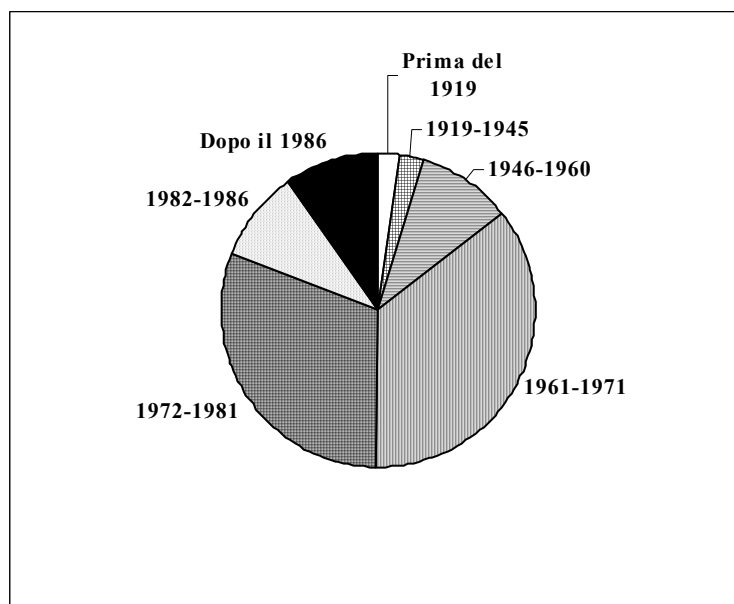


Grafico illustrativo della composizione del patrimonio abitativo comunale per epoca di costruzione.

Famiglie e abitazioni per località al censimento 1991.

Tipo 1: comune; tipo 2: area geografica; tipo 3: centro capoluogo; Tipo 4: centro; Tipo 5: nucleo; tipo 6: case sparse.

Denominazione	Tipo	Ab.	Fam.	Ab.ni	Ab / Fam.	Ab.ni / fam.
Montesilvano	1	35153	11316	16103	3,11	1,42
Montesilvano Colle	4	536	172	197	3,12	1,15
Montesilvano Marina	3	32652	10599	15228	3,08	1,44
Case Di Pietro	5	105	28	34	3,75	1,21
Santa Venere	5	70	19	24	3,68	1,26
Trave	5	74	19	20	3,89	1,05
Case Sparse	6	1716	479	600	3,58	1,25

Moscufo

Famiglie e abitazioni per località al censimento 1991.

Tipo 1: comune; tipo 2: area geografica; tipo 3: centro capoluogo; Tipo 4: centro; Tipo 5: nucleo; tipo 6: case sparse.

Denominazione	Tipo	Ab.	Fam.	Ab.ni	Ab / Fam.	Ab.ni / fam.
Moscufo	1	2845	845	1044	3,37	1,24
Bivio Casone	4	340	106	127	3,21	1,20
Moscufo	3	910	297	382	3,06	1,29
Astignano	5	93	24	37	3,88	1,54
Casale	5	42	14	22	3,00	1,57
Cerri	5	37	11	14	3,36	1,27
Colle Di Gigo	5	166	47	55	3,53	1,17
Colle Sant'Angelo	5	44	13	15	3,38	1,15
Fontanelle	5	35	11	11	3,18	1,00
Pischiarano	5	105	28	35	3,75	1,25
San Flaviano	5	29	7	7	4,14	1,00
San Martino	5	60	16	19	3,75	1,19
Selvaiella	5	45	16	20	2,81	1,25

Denominazione	Tipo	Ab.	Fam.	Ab.ni	Ab / Fam.	Ab.ni / fam.
Senarica-Vertilina	5	186	51	54	3,65	1,06
Sterparo Dei Santi	5	76	24	25	3,17	1,04
Tavolaro	5	54	13	16	4,15	1,23
Valleiuta	5	69	21	30	3,29	1,43
Valle Molino	5	187	50	59	3,74	1,18
Valle Pelillo	5	136	35	36	3,89	1,03
Villa Sibi	5	54	15	20	3,60	1,33
Case Sparse	6	177	46	60	3,85	1,30

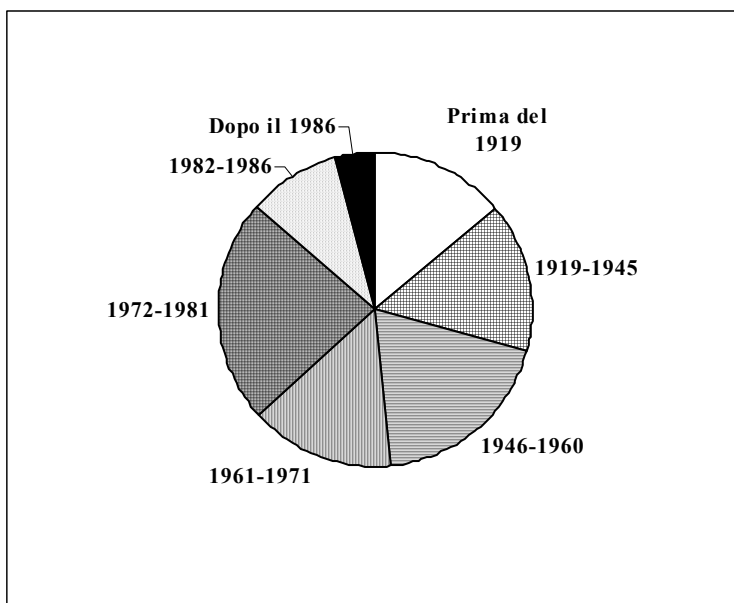


Grafico illustrativo della composizione del patrimonio abitativo comunale per epoca di costruzione.

Pescara

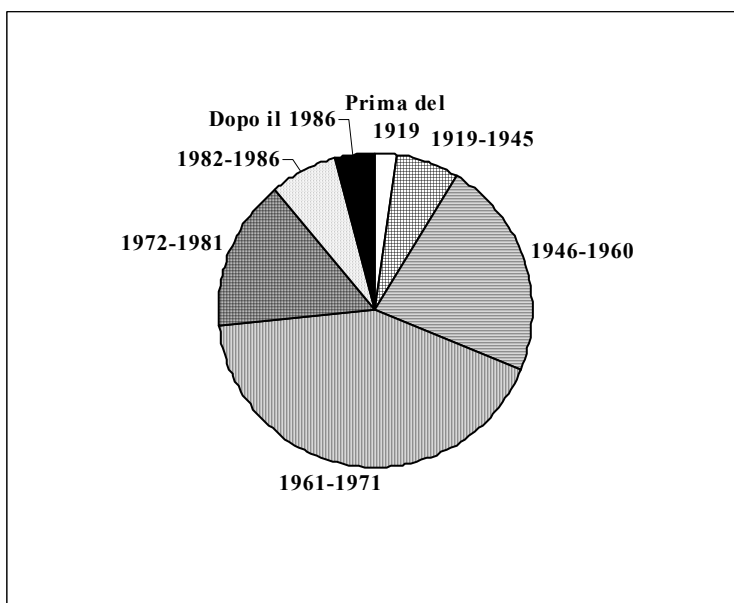


Grafico illustrativo della composizione del patrimonio abitativo comunale per epoca di costruzione.

Famiglie e abitazioni per località al censimento 1991.

Tipo 1: comune; tipo 2: area geografica; tipo 3: centro capoluogo; Tipo 4: centro; Tipo 5: nucleo; tipo 6: case sparse.

Denominazione	Tipo	Ab.	Fam.	Ab.ni	Ab / Fam.	Ab.ni / fam.
Pescara	1	122236	40793	45787	3,00	1,12
Pescara	3	121859	40677	45661	3,00	1,12
Case Candeloro	5	44	14	14	3,14	1,00
Case Sparse	6	333	102	112	3,26	1,10

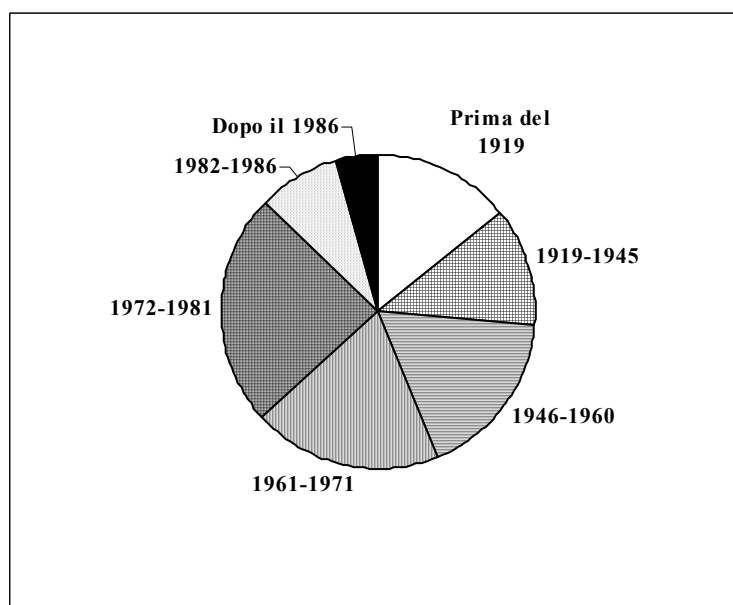
Pianella

Grafico illustrativo della composizione del patrimonio abitativo comunale per epoca di costruzione.

Famiglie e abitazioni per località al censimento 1991.

Tipo 1: comune; tipo 2: area geografica; tipo 3: centro capoluogo; Tipo 4: centro; Tipo 5: nucleo; tipo 6: case sparse.

Denominazione	Tipo	Ab.	Fam.	Ab.ni	Ab / Fam.	Ab.ni / fam.
Pianella	1	7117	2126	2569	3,35	1,21
Castellana	4	493	158	176	3,12	1,11
Cerratina	4	837	259	309	3,23	1,19
Pianella	3	2460	785	957	3,13	1,22
Collecinciero	5	21	6	7	3,50	1,17
Partenza	5	90	25	30	3,60	1,20
Quercia Ompiso	5	99	30	34	3,30	1,13
Case Sparse	6	3117	863	1056	3,61	1,22

Spoltore

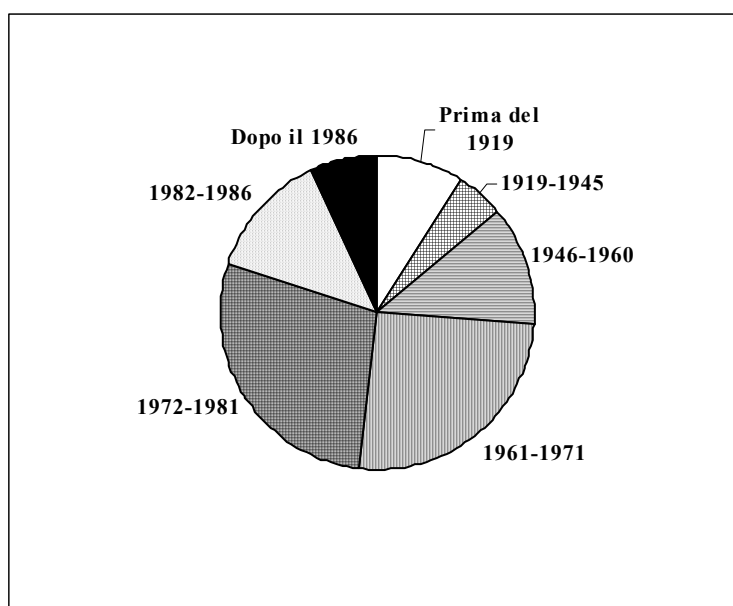


Grafico illustrativo della composizione del patrimonio abitativo comunale per epoca di costruzione.

Famiglie e abitazioni per località al censimento 1991.

Tipo 1: comune; tipo 2: area geografica; tipo 3: centro capoluogo; Tipo 4: centro; Tipo 5: nucleo; tipo 6: case sparse.

Denominazione	Tipo	Ab.	Fam.	Ab.ni	Ab / Fam.	Ab.ni / fam.
Spoltore	1	12930	4005	4697	3,23	1,17
Caprara D'Abruzzo	4	903	258	310	3,50	1,20
Santa Teresa	4	2105	641	741	3,28	1,16
Spoltore	3	3069	999	1188	3,07	1,19
Villa Raspa	4	3218	996	1092	3,23	1,10
Villa Santa Maria	4	327	103	140	3,17	1,36
Caprara	5	38	10	13	3,80	1,30
Case Castellini	5	33	13	17	2,54	1,31
Case Cipriani	5	92	26	31	3,54	1,19
Case Cocciagrassa	5	11	5	7	2,20	1,40
Case Di Marzio	5	18	6	8	3,00	1,33
Case Di Tillio	5	41	12	13	3,42	1,08
Case Emanuele	5	88	25	35	3,52	1,40
Case Fornace	5	21	6	8	3,50	1,33
Case Frascone	5	362	114	120	3,18	1,05
Case Marcone 1Ø	5	26	8	11	3,25	1,38
Case Marcone 2Ø	5	17	5	10	3,40	2,00
Case Mennilli	5	14	5	6	2,80	1,20
Case Pacchiarotta	5	23	6	6	3,83	1,00
Case Pettinella	5	50	15	17	3,33	1,13
Case Seminario	5	20	6	8	3,33	1,33
Case Sferrella	5	42	14	15	3,00	1,07
Case Splendiani	5	37	11	14	3,36	1,27
Case Tre Pini	5	30	9	10	3,33	1,11
Case Troiani	5	18	8	11	2,25	1,38
Case Trifulone	5	25	9	12	2,78	1,33
Case Valle Carbone	5	20	6	6	3,33	1,00
Case Vallerosa	5	48	15	17	3,20	1,13
Case Zagattella	5	28	9	11	3,11	1,22
Case Zampetta	5	83	27	27	3,07	1,00

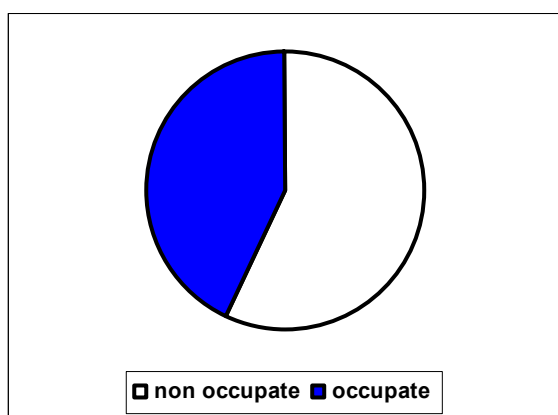
Cavaticchio Inferiore	5	83	24	34	3,46	1,42
Ospedale De Cesaris	5	1	1	1	1,00	1,00
Pierfelice	5	121	39	44	3,10	1,13
Zampacorta	5	13	6	8	2,17	1,33
Case Sparse	6	1905	568	706	3,35	1,24

Utilizzo delle abitazioni non occupate e loro disponibilità al censimento 1991

Il quadro complessivo

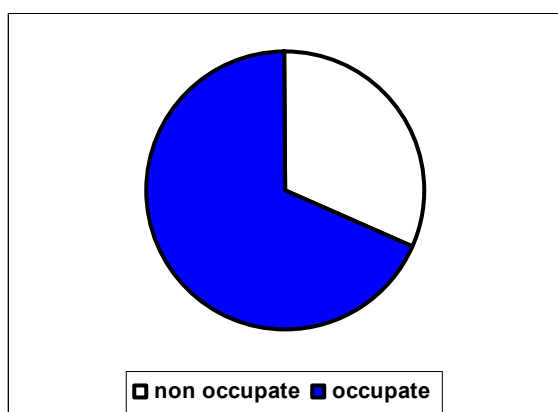
PE 1 Versante orientale del Gran Sasso

Brittoli



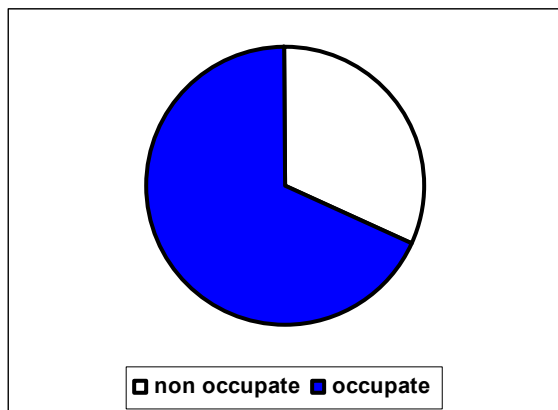
Abitazione non occupata		
Utilizzo	Numero	%
Per vacanza	245	88,1
Per lavoro e/o studio	6	2,2
Per altri motivi	13	4,7
Non utilizzata	14	5,0
Totale	278	100,0
Disponibilità		
Solo per la vendita	2	0,7
Solo per l'affitto	5	1,8
Per la vendita e per l'affitto	10	3,6
Non disponibile	261	93,9
Totale	278	100,0

Carpineto della Nora



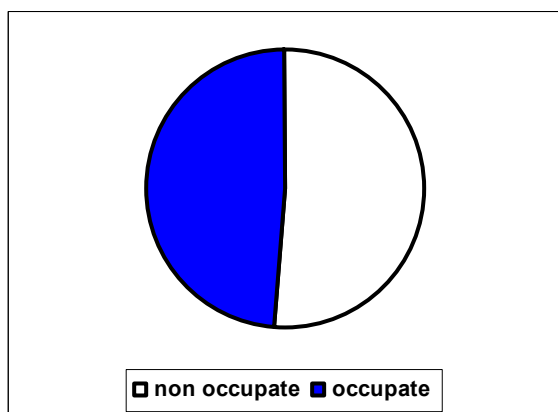
Abitazione non occupata		
Utilizzo	Numero	%
Per vacanza	44	34,4
Per lavoro e/o studio	37	28,9
Per altri motivi	3	2,3
Non utilizzata	44	34,4
Totale	128	100,0
Disponibilità		
Solo per la vendita	0	0,0
Solo per l'affitto	8	6,3
Per la vendita e per l'affitto	6	4,7
Non disponibile	114	89,1
Totale	128	100,0

Civitella Casanova



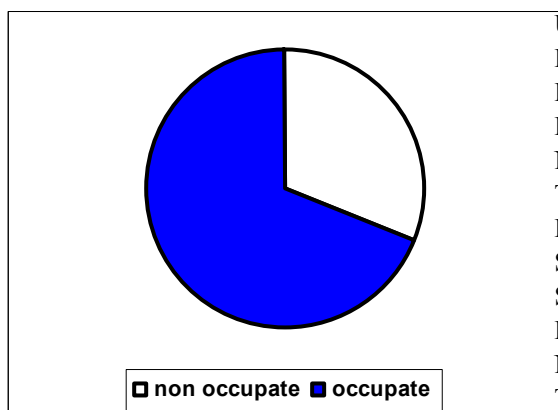
Abitazione non occupata		
Utilizzo	Numero	%
Per vacanza	216	60,8
Per lavoro e/o studio	49	13,8
Per altri motivi	21	5,9
Non utilizzata	69	19,4
Totale	355	100,0
Disponibilità		
Solo per la vendita	23	6,5
Solo per l'affitto	12	3,4
Per la vendita e per l'affitto	8	2,3
Non disponibile	312	87,9
Totale	355	100,0

Corvara



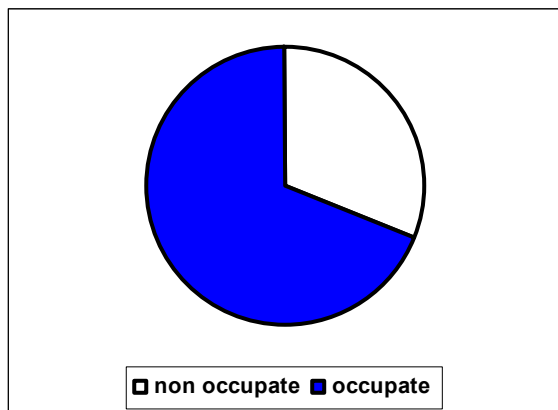
Abitazione non occupata		
Utilizzo	Numero	%
Per vacanza	71	49,3
Per lavoro e/o studio	7	4,9
Per altri motivi	0	0,0
Non utilizzata	66	45,8
Totale	144	100,0
Disponibilità		
Solo per la vendita	3	2,1
Solo per l'affitto	4	2,8
Per la vendita e per l'affitto	3	2,1
Non disponibile	134	93,1
Totale	144	100,0

Farindola



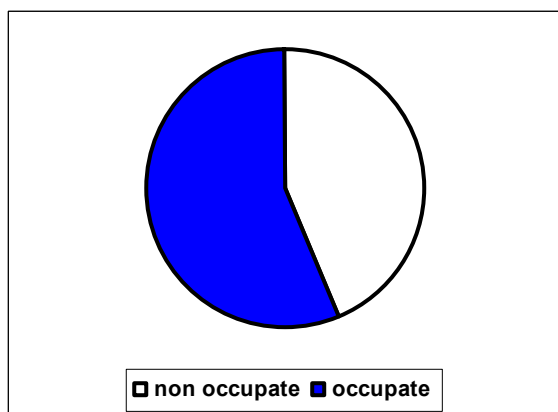
Abitazione non occupata		
Utilizzo	Numero	%
Per vacanza	189	52,9
Per lavoro e/o studio	20	5,6
Per altri motivi	14	3,9
Non utilizzata	134	37,5
Totale	357	100,0
Disponibilità		
Solo per la vendita	27	7,6
Solo per l'affitto	6	1,7
Per la vendita e per l'affitto	16	4,5
Non disponibile	308	86,3
Totale	357	100,0

Montebello di Bertona



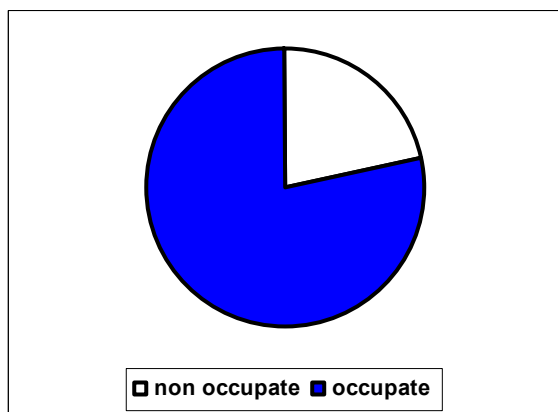
Abitazione non occupata		
Utilizzo	Numero	%
Per vacanza	79	45,1
Per lavoro e/o studio	6	3,4
Per altri motivi	14	8,0
Non utilizzata	76	43,4
Totale	175	100,0
Disponibilità		
Solo per la vendita	12	6,9
Solo per l'affitto	2	1,1
Per la vendita e per l'affitto	6	3,4
Non disponibile	155	88,6
Totale	175	100,0

Pescosansonesco



Abitazione non occupata		
Utilizzo	Numero	%
Per vacanza	62	36,5
Per lavoro e/o studio	12	7,1
Per altri motivi	0	0,0
Non utilizzata	96	56,5
Totale	170	100,0
Disponibilità		
Solo per la vendita	11	6,5
Solo per l'affitto	16	9,4
Per la vendita e per l'affitto	10	5,9
Non disponibile	133	78,2
Totale	170	100,0

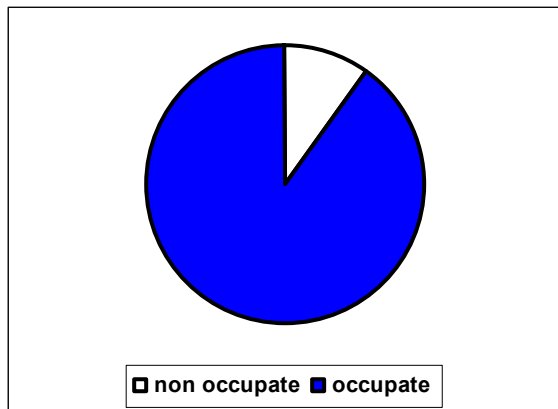
Villa Celiera.



Abitazione non occupata		
Utilizzo	Numero	%
Per vacanza	69	71,9
Per lavoro e/o studio	1	1,0
Per altri motivi	2	2,1
Non utilizzata	24	25,0
Totale	96	100,0
Disponibilità		
Solo per la vendita	9	9,4
Solo per l'affitto	4	4,2
Per la vendita e per l'affitto	6	6,3
Non disponibile	77	80,2
Totale	96	100,0

PE 2 Alto Pescara

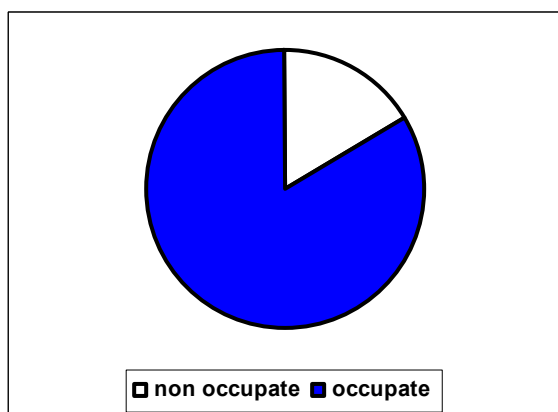
Bussi sul Tirino



Abitazione non occupata

Utilizzo	Numero	%
Per vacanza	54	41,9
Per lavoro e/o studio	9	7,0
Per altri motivi	14	10,9
Non utilizzata	52	40,3
Totale	129	100,0
Disponibilità		
Solo per la vendita	8	6,2
Solo per l'affitto	24	18,6
Per la vendita e per l'affitto	4	3,1
Non disponibile	93	72,1
Totale	129	100,0

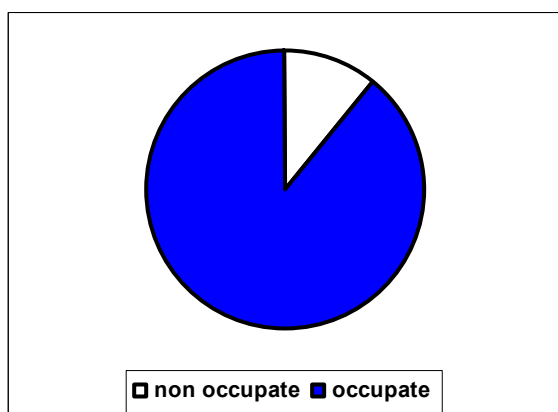
Popoli



Abitazione non occupata

Utilizzo	Numero	%
Per vacanza	237	57,7
Per lavoro e/o studio	9	2,2
Per altri motivi	8	1,9
Non utilizzata	157	38,2
Totale	411	100,0
Disponibilità		
Solo per la vendita	15	3,6
Solo per l'affitto	18	4,4
Per la vendita e per l'affitto	32	7,8
Non disponibile	346	84,2
Totale	411	100,0

Tocco da Casauria.

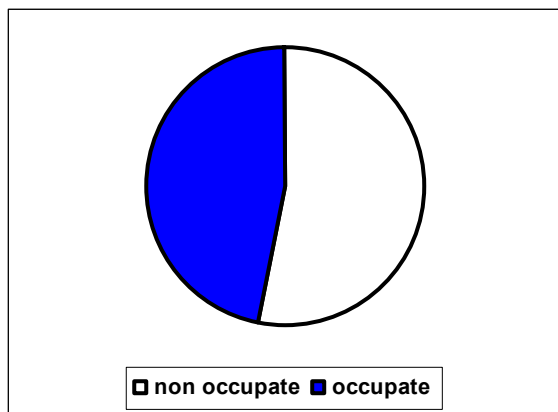


Abitazione non occupata

Utilizzo	Numero	%
Per vacanza	83	61,0
Per lavoro e/o studio	6	4,4
Per altri motivi	6	4,4
Non utilizzata	41	30,1
Totale	136	100,0
Disponibilità		
Solo per la vendita	8	5,9
Solo per l'affitto	7	5,1
Per la vendita e per l'affitto	6	4,4
Non disponibile	115	84,6
Totale	136	100,0

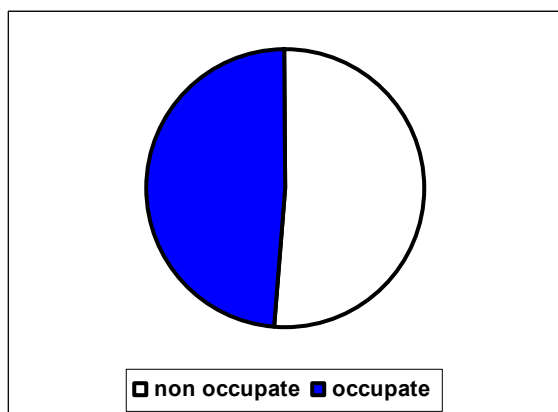
PE 3 Versante nord-occidentale della Maiella

Caramanico Terme



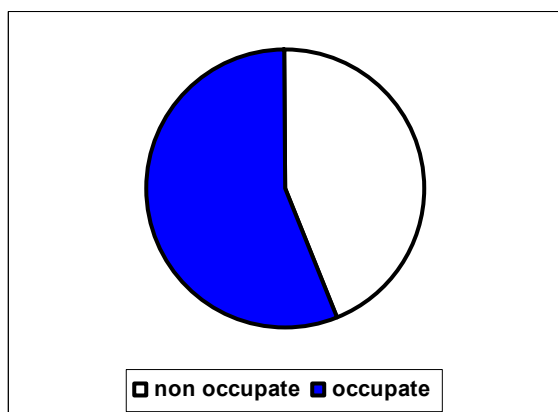
Abitazione non occupata		
Utilizzo	Numero	%
Per vacanza	572	60,9
Per lavoro e/o studio	17	1,8
Per altri motivi	54	5,8
Non utilizzata	296	31,5
Totale	939	100,0
Disponibilità		
Solo per la vendita	55	5,9
Solo per l'affitto	60	6,4
Per la vendita e per l'affitto	124	13,2
Non disponibile	700	74,5
Totale	939	100,0

Roccamorice



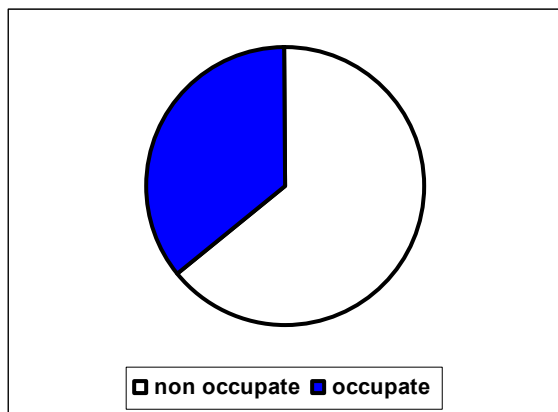
Abitazione non occupata		
Utilizzo	Numero	%
Per vacanza	157	42,8
Per lavoro e/o studio	3	0,8
Per altri motivi	9	2,5
Non utilizzata	198	54,0
Totale	367	100,0
Disponibilità		
Solo per la vendita	22	6,0
Solo per l'affitto	20	5,4
Per la vendita e per l'affitto	18	4,9
Non disponibile	307	83,7
Totale	367	100,0

Salle



Abitazione non occupata		
Utilizzo	Numero	%
Per vacanza	56	40,3
Per lavoro e/o studio	13	9,4
Per altri motivi	14	10,1
Non utilizzata	56	40,3
Totale	139	100,0
Disponibilità		
Solo per la vendita	0	0,0
Solo per l'affitto	4	2,9
Per la vendita e per l'affitto	9	6,5
Non disponibile	126	90,6
Totale	139	100,0

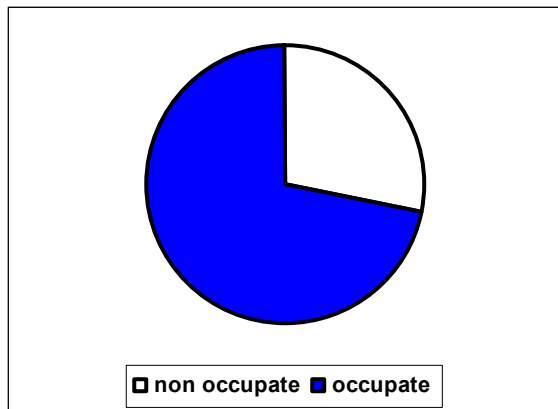
Sant'Eufemia a Maiella



Abitazione non occupata		
Utilizzo	Numero	%
Per vacanza	370	94,1
Per lavoro e/o studio	2	0,5
Per altri motivi	1	0,3
Non utilizzata	20	5,1
Totale	393	100,0
Disponibilità		
Solo per la vendita	4	1,0
Solo per l'affitto	92	23,4
Per la vendita e per l'affitto	7	1,8
Non disponibile	290	73,8
Totale	393	100,0

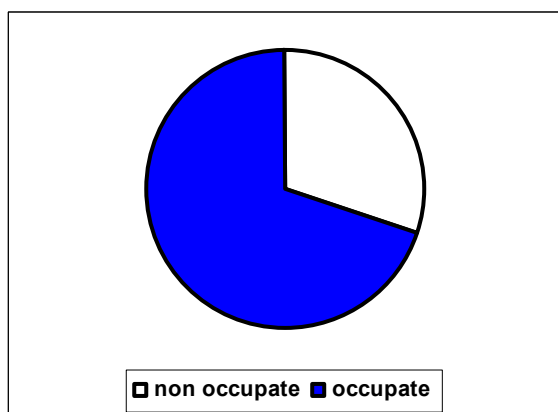
PE 4 Colline di Penne

Catignano



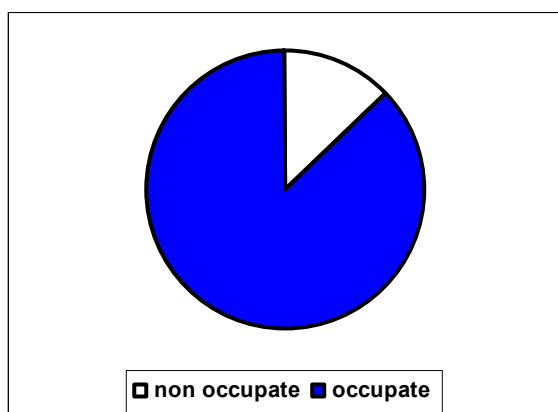
Abitazione non occupata		
Utilizzo	Numero	%
Per vacanza	95	44,2
Per lavoro e/o studio	54	25,1
Per altri motivi	2	0,9
Non utilizzata	64	29,8
Totale	215	100,0
Disponibilità		
Solo per la vendita	18	8,4
Solo per l'affitto	8	3,7
Per la vendita e per l'affitto	6	2,8
Non disponibile	183	85,1
Totale	215	100,0

Civitaquana



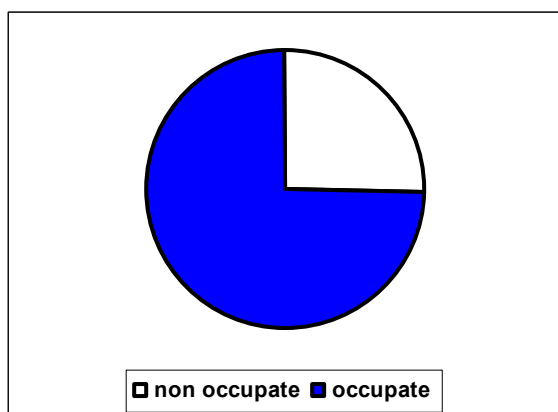
Abitazione non occupata		
Utilizzo	Numero	%
Per vacanza	113	55,7
Per lavoro e/o studio	29	14,3
Per altri motivi	4	2,0
Non utilizzata	57	28,1
Totale	203	100,0
Disponibilità		
Solo per la vendita	10	4,9
Solo per l'affitto	12	5,9
Per la vendita e per l'affitto	6	3,0
Non disponibile	175	86,2
Totale	203	100,0

Cugnoli



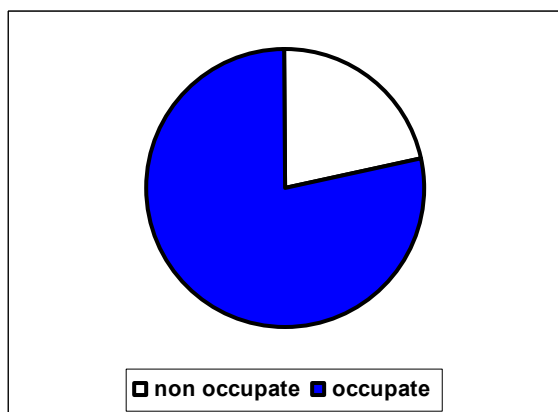
Abitazione non occupata		
Utilizzo	Numero	%
Per vacanza	63	62,4
Per lavoro e/o studio	13	12,9
Per altri motivi	7	6,9
Non utilizzata	18	17,8
Totale	101	100,0
Disponibilità		
Solo per la vendita	10	9,9
Solo per l'affitto	6	5,9
Per la vendita e per l'affitto	3	3,0
Non disponibile	82	81,2
Totale	101	100,0

Loreto Aprutino



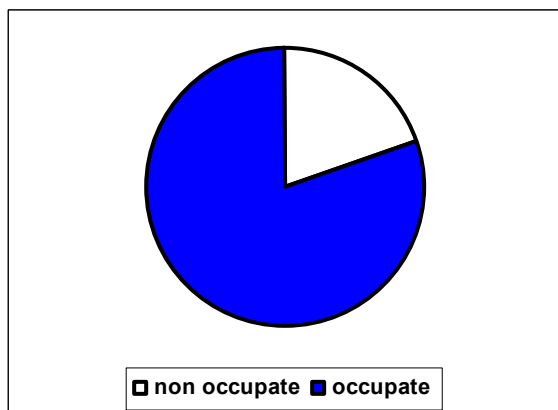
Abitazione non occupata		
Utilizzo	Numero	%
Per vacanza	194	26,0
Per lavoro e/o studio	58	7,8
Per altri motivi	19	2,5
Non utilizzata	476	63,7
Totale	747	100,0
Disponibilità		
Solo per la vendita	40	5,4
Solo per l'affitto	29	3,9
Per la vendita e per l'affitto	41	5,5
Non disponibile	637	85,3
Totale	747	100,0

Nocciano



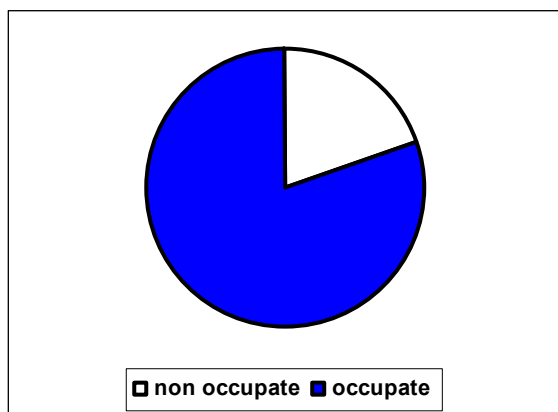
Abitazione non occupata		
Utilizzo	Numero	%
Per vacanza	38	26,2
Per lavoro e/o studio	27	18,6
Per altri motivi	4	2,8
Non utilizzata	76	52,4
Totale	145	100,0
Disponibilità		
Solo per la vendita	10	6,9
Solo per l'affitto	8	5,5
Per la vendita e per l'affitto	12	8,3
Non disponibile	115	79,3
Totale	145	100,0

Penne



Abitazione non occupata		
Utilizzo	Numero	%
Per vacanza	258	27,9
Per lavoro e/o studio	55	5,9
Per altri motivi	41	4,4
Non utilizzata	571	61,7
Totale	925	100,0
Disponibilità		
Solo per la vendita	64	6,9
Solo per l'affitto	41	4,4
Per la vendita e per l'affitto	38	4,1
Non disponibile	782	84,5
Totale	925	100,0

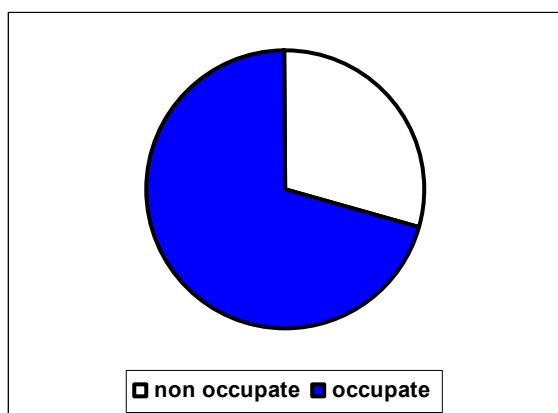
Picciano



Abitazione non occupata

Utilizzo	Numero	%
Per vacanza	48	44,4
Per lavoro e/o studio	24	22,2
Per altri motivi	4	3,7
Non utilizzata	32	29,6
Totale	108	100,0
Disponibilità		
Solo per la vendita	19	17,6
Solo per l'affitto	5	4,6
Per la vendita e per l'affitto	6	5,6
Non disponibile	78	72,2
Totale	108	100,0

Vicoli.

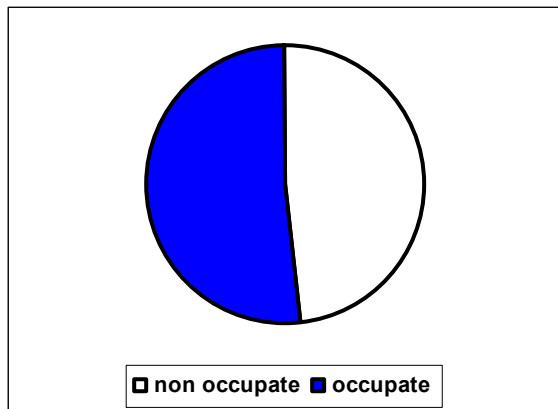


Abitazione non occupata

Utilizzo	Numero	%
Per vacanza	38	55,1
Per lavoro e/o studio	12	17,4
Per altri motivi	0	0,0
Non utilizzata	19	27,5
Totale	69	100,0
Disponibilità		
Solo per la vendita	11	15,9
Solo per l'affitto	3	4,3
Per la vendita e per l'affitto	0	0,0
Non disponibile	55	79,7
Totale	69	100,0

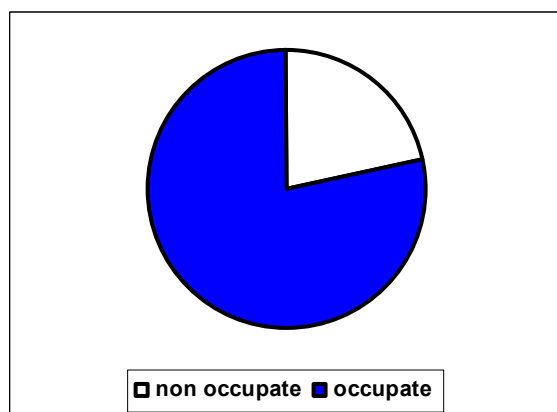
PE 5 Colline del medio Pescara

Abbateggio



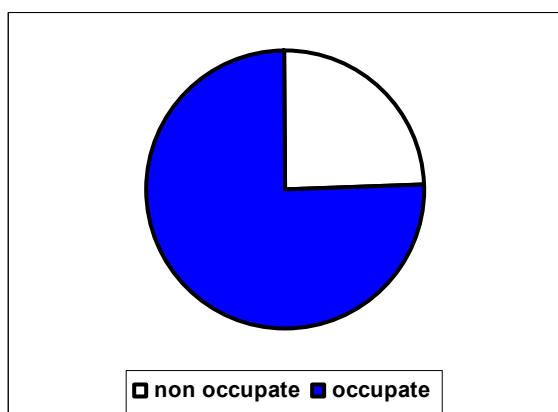
Abitazione non occupata		
Utilizzo	Numero	%
Per vacanza	87	65,9
Per lavoro e/o studio	4	3,0
Per altri motivi	5	3,8
Non utilizzata	36	27,3
Totale	132	100,0
Disponibilità		
Solo per la vendita	5	3,8
Solo per l'affitto	5	3,8
Per la vendita e per l'affitto	6	4,5
Non disponibile	116	87,9
Totale	132	100,0

Alanno



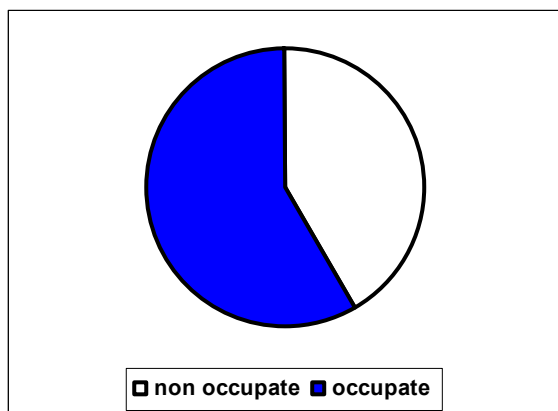
Abitazione non occupata		
Utilizzo	Numero	%
Per vacanza	97	28,2
Per lavoro e/o studio	37	10,8
Per altri motivi	38	11,0
Non utilizzata	172	50,0
Totale	344	100,0
Disponibilità		
Solo per la vendita	27	7,8
Solo per l'affitto	17	4,9
Per la vendita e per l'affitto	8	2,3
Non disponibile	292	84,9
Totale	344	100,0

Bolognano



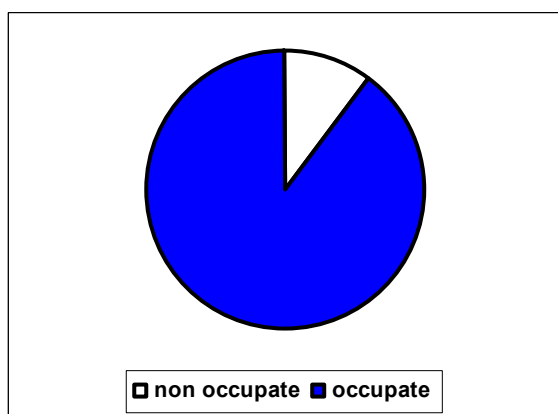
Abitazione non occupata		
Utilizzo	Numero	%
Per vacanza	86	54,4
Per lavoro e/o studio	3	1,9
Per altri motivi	6	3,8
Non utilizzata	63	39,9
Totale	158	100,0
Disponibilità		
Solo per la vendita	6	3,8
Solo per l'affitto	14	8,9
Per la vendita e per l'affitto	5	3,2
Non disponibile	133	84,2
Totale	158	100,0

Castiglione a Casauria



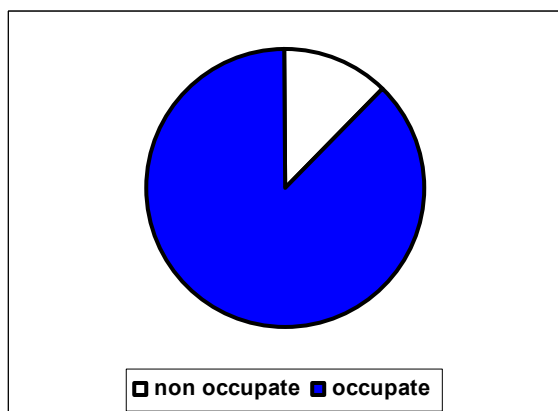
Abitazione non occupata		
Utilizzo	Numero	%
Per vacanza	74	31,4
Per lavoro e/o studio	23	9,7
Per altri motivi	7	3,0
Non utilizzata	132	55,9
Totale	236	100,0
Disponibilità		
Solo per la vendita	12	5,1
Solo per l'affitto	9	3,8
Per la vendita e per l'affitto	19	8,1
Non disponibile	196	83,1
Totale	236	100,0

Lettomanoppello



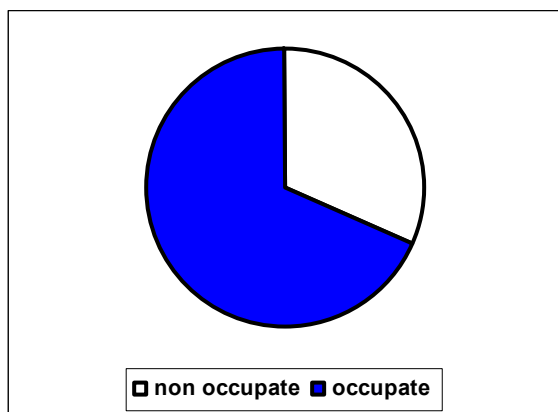
Abitazione non occupata		
Utilizzo	Numero	%
Per vacanza	46	41,1
Per lavoro e/o studio	2	1,8
Per altri motivi	10	8,9
Non utilizzata	54	48,2
Totale	112	100,0
Disponibilità		
Solo per la vendita	1	0,9
Solo per l'affitto	9	8,0
Per la vendita e per l'affitto	3	2,7
Non disponibile	99	88,4
Totale	112	100,0

Manoppello



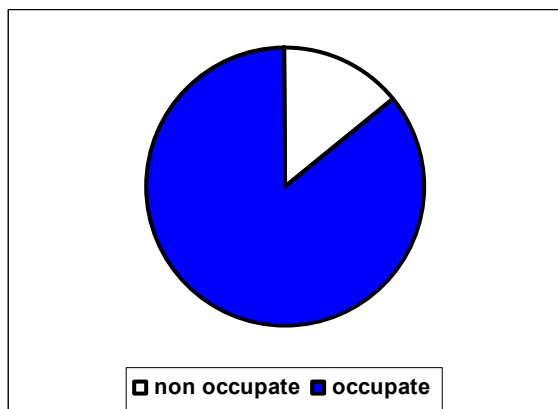
Abitazione non occupata		
Utilizzo	Numero	%
Per vacanza	67	24,5
Per lavoro e/o studio	26	9,5
Per altri motivi	24	8,8
Non utilizzata	157	57,3
Totale	274	100,0
Disponibilità		
Solo per la vendita	13	4,7
Solo per l'affitto	22	8,0
Per la vendita e per l'affitto	38	13,9
Non disponibile	201	73,4
Totale	274	100,0

Pietranico



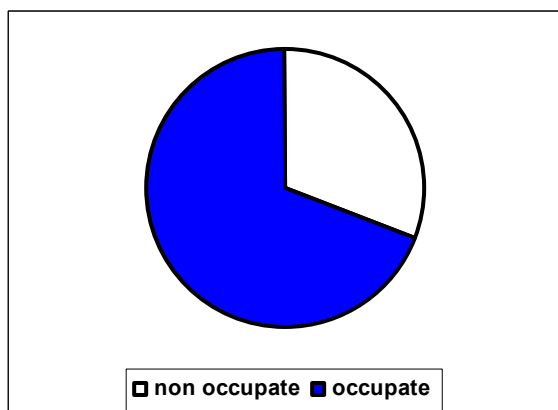
Abitazione non occupata		
Utilizzo	Numero	%
Per vacanza	73	58,4
Per lavoro e/o studio	19	15,2
Per altri motivi	3	2,4
Non utilizzata	30	24,0
Totale	125	100,0
Disponibilità		
Solo per la vendita	8	6,4
Solo per l'affitto	5	4,0
Per la vendita e per l'affitto	0	0,0
Non disponibile	112	89,6
Totale	125	100,0

Rosciano



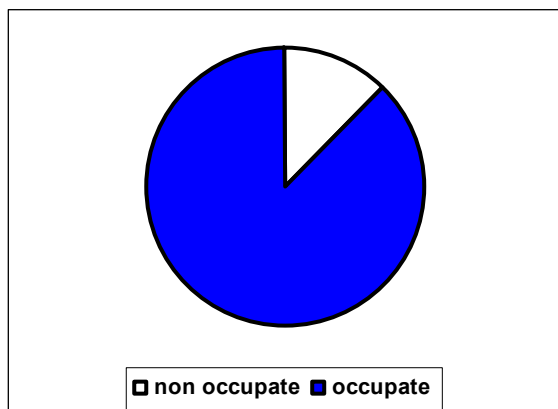
Abitazione non occupata		
Utilizzo	Numero	%
Per vacanza	61	39,9
Per lavoro e/o studio	29	19,0
Per altri motivi	12	7,8
Non utilizzata	51	33,3
Totale	153	100,0
Disponibilità		
Solo per la vendita	7	4,6
Solo per l'affitto	7	4,6
Per la vendita e per l'affitto	6	3,9
Non disponibile	133	86,9
Totale	153	100,0

San Valentino in Abruzzo Citeriore



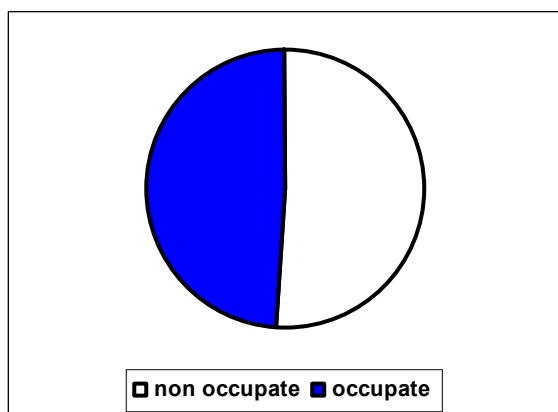
Abitazione non occupata		
Utilizzo	Numero	%
Per vacanza	113	38,2
Per lavoro e/o studio	10	3,4
Per altri motivi	6	2,0
Non utilizzata	167	56,4
Totale	296	100,0
Disponibilità		
Solo per la vendita	15	5,1
Solo per l'affitto	11	3,7
Per la vendita e per l'affitto	16	5,4
Non disponibile	254	85,8
Totale	296	100,0

Scafa



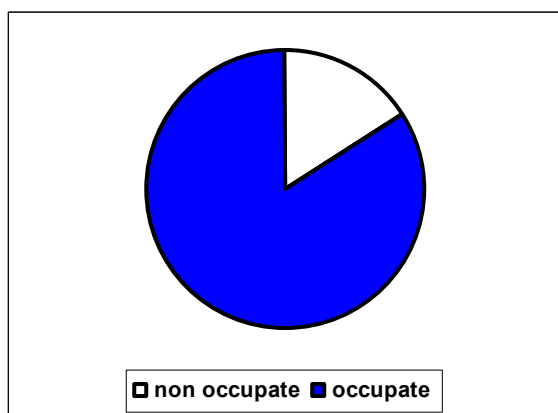
Abitazione non occupata		
Utilizzo	Numero	%
Per vacanza	51	28,8
Per lavoro e/o studio	30	16,9
Per altri motivi	31	17,5
Non utilizzata	65	36,7
Totale	177	100,0
Disponibilità		
Solo per la vendita	10	5,6
Solo per l'affitto	7	4,0
Per la vendita e per l'affitto	4	2,3
Non disponibile	156	88,1
Totale	177	100,0

Serramonacesca



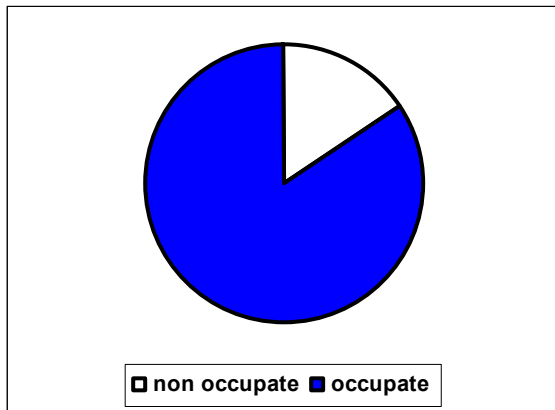
Abitazione non occupata		
Utilizzo	Numero	%
Per vacanza	239	81,8
Per lavoro e/o studio	4	1,4
Per altri motivi	3	1,0
Non utilizzata	46	15,8
Totale	292	100,0
Disponibilità		
Solo per la vendita	13	4,5
Solo per l'affitto	6	2,1
Per la vendita e per l'affitto	4	1,4
Non disponibile	269	92,1
Totale	292	100,0

Torre de' Passeri



Abitazione non occupata		
Utilizzo	Numero	%
Per vacanza	51	23,1
Per lavoro e/o studio	21	9,5
Per altri motivi	17	7,7
Non utilizzata	132	59,7
Totale	221	100,0
Disponibilità		
Solo per la vendita	17	7,7
Solo per l'affitto	18	8,1
Per la vendita e per l'affitto	8	3,6
Non disponibile	178	80,5
Totale	221	100,0

Turrivalignani



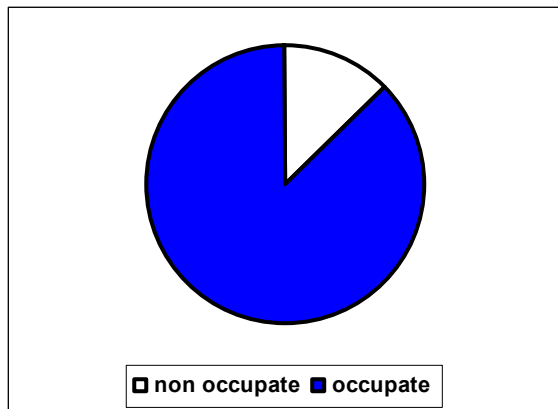
Abitazione non occupata

Utilizzo	Numero	%
Per vacanza	31	52,5
Per lavoro e/o studio	0	0,0
Per altri motivi	8	13,6
Non utilizzata	20	33,9
Totale	59	100,0

Disponibilità	Numero	%
Solo per la vendita	3	5,1
Solo per l'affitto	4	6,8
Per la vendita e per l'affitto	2	3,4
Non disponibile	50	84,7
Totale	59	100,0

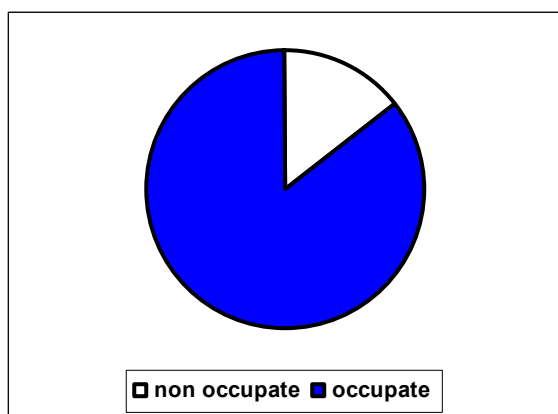
PE 6 Colline litoranee di Pescara

Cappelle sul Tavo



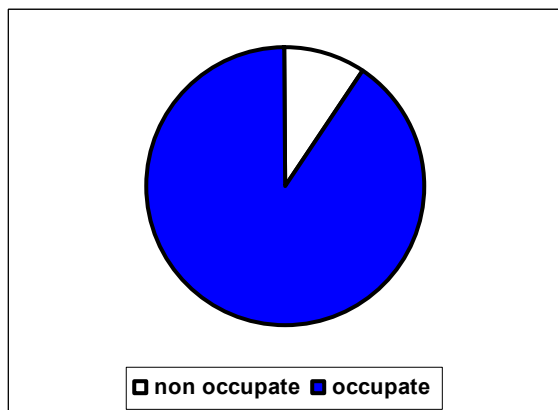
Abitazione non occupata		
Utilizzo	Numero	%
Per vacanza	24	17,9
Per lavoro e/o studio	4	3,0
Per altri motivi	17	12,7
Non utilizzata	89	66,4
Totale	134	100,0
Disponibilità		
Solo per la vendita	5	3,7
Solo per l'affitto	5	3,7
Per la vendita e per l'affitto	9	6,7
Non disponibile	115	85,8
Totale	134	100,0

Cepagatti



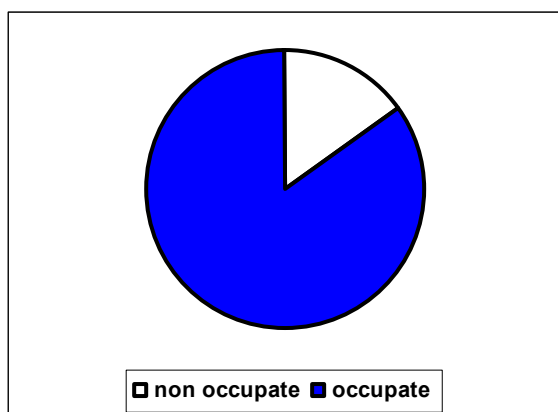
Abitazione non occupata		
Utilizzo	Numero	%
Per vacanza	92	22,2
Per lavoro e/o studio	27	6,5
Per altri motivi	12	2,9
Non utilizzata	284	68,4
Totale	415	100,0
Disponibilità		
Solo per la vendita	11	2,7
Solo per l'affitto	18	4,3
Per la vendita e per l'affitto	18	4,3
Non disponibile	368	88,7
Totale	415	100,0

Citta' Sant'Angelo



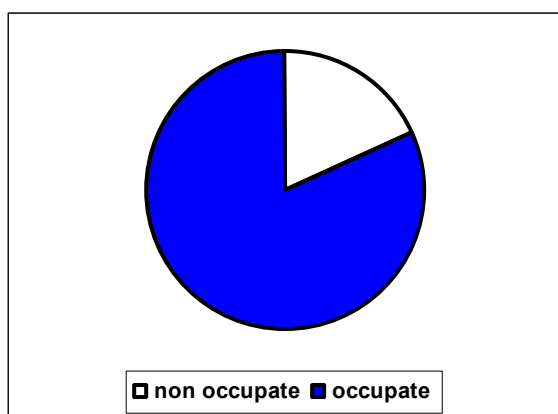
Abitazione non occupata		
Utilizzo	Numero	%
Per vacanza	87	28,6
Per lavoro e/o studio	42	13,8
Per altri motivi	20	6,6
Non utilizzata	155	51,0
Totale	304	100,0
Disponibilità		
Solo per la vendita	33	10,9
Solo per l'affitto	9	3,0
Per la vendita e per l'affitto	12	3,9
Non disponibile	250	82,2
Totale	304	100,0

Colleciovino



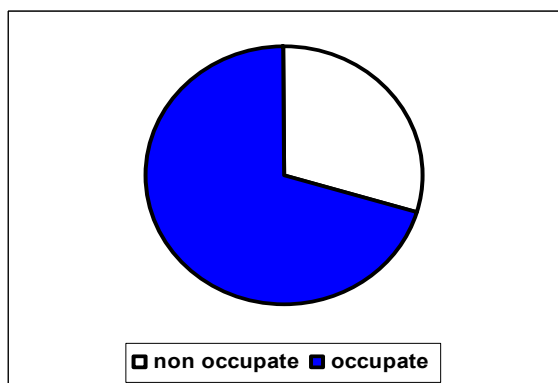
Abitazione non occupata		
Utilizzo	Numero	%
Per vacanza	75	27,3
Per lavoro e/o studio	19	6,9
Per altri motivi	11	4,0
Non utilizzata	170	61,8
Totale	275	100,0
Disponibilità		
Solo per la vendita	20	7,3
Solo per l'affitto	16	5,8
Per la vendita e per l'affitto	14	5,1
Non disponibile	225	81,8
Totale	275	100,0

Elice



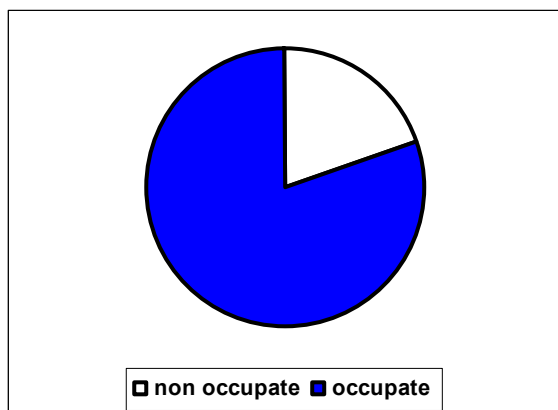
Abitazione non occupata		
Utilizzo	Numero	%
Per vacanza	44	37,0
Per lavoro e/o studio	40	33,6
Per altri motivi	3	2,5
Non utilizzata	32	26,9
Totale	119	100,0
Disponibilità		
Solo per la vendita	12	10,1
Solo per l'affitto	7	5,9
Per la vendita e per l'affitto	14	11,8
Non disponibile	86	72,3
Totale	119	100,0

Montesilvano



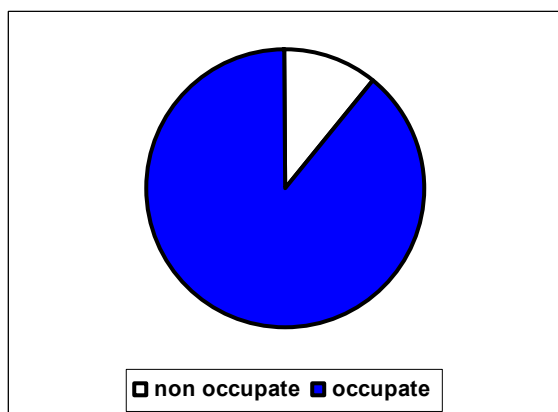
Abitazione non occupata		
Utilizzo	Numero	%
Per vacanza	3499	73,06
Per lavoro e/o studio	183	3,821
Per altri motivi	249	5,199
Non utilizzata	858	17,92
Totale	4789	100
Disponibilità		
Solo per la vendita	198	4,134
Solo per l'affitto	315	6,578
Per la vendita e per l'affitto	404	8,436
Non disponibile	3872	80,85
Totale	4789	100

Moscufo



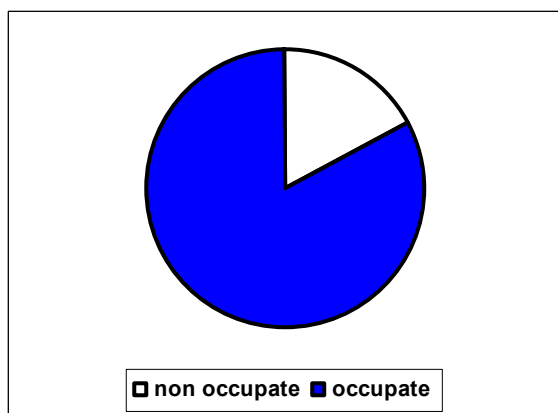
Abitazione non occupata		
Utilizzo	Numero	%
Per vacanza	55	26,8
Per lavoro e/o studio	23	11,2
Per altri motivi	2	1,0
Non utilizzata	125	61,0
Totale	205	100,0
Disponibilità		
Solo per la vendita	6	2,9
Solo per l'affitto	22	10,7
Per la vendita e per l'affitto	14	6,8
Non disponibile	163	79,5
Totale	205	100,0

Pescara

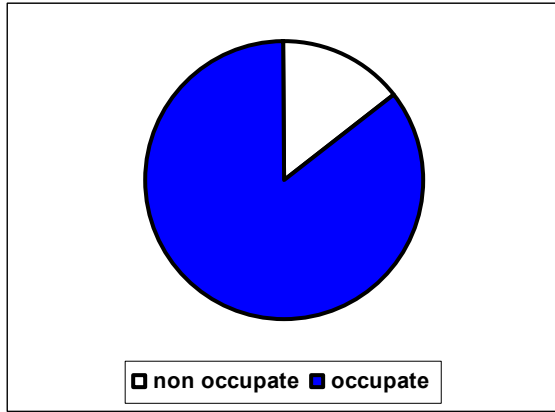


Abitazione non occupata		
Utilizzo	Numero	%
Per vacanza	1276	25,26
Per lavoro e/o studio	982	19,44
Per altri motivi	563	11,15
Non utilizzata	2230	44,15
Totale	5051	100
Disponibilità		
Solo per la vendita	318	6,296
Solo per l'affitto	935	18,51
Per la vendita e per l'affitto	281	5,563
Non disponibile	3517	69,63
Totale	5051	100

Pianella



Abitazione non occupata		
Utilizzo	Numero	%
Per vacanza	100	22,6
Per lavoro e/o studio	68	15,3
Per altri motivi	24	5,4
Non utilizzata	251	56,7
Totale	443	100,0
Disponibilità		
Solo per la vendita	49	11,1
Solo per l'affitto	24	5,4
Per la vendita e per l'affitto	18	4,1
Non disponibile	352	79,5
Totale	443	100,0

Spoltore.**Abitazione non occupata**

Utilizzo	Numero	%
Per vacanza	161	23,3
Per lavoro e/o studio	52	7,5
Per altri motivi	77	11,1
Non utilizzata	402	58,1
Totale	692	100,0

Disponibilità	Numero	%
Solo per la vendita	40	5,8
Solo per l'affitto	55	7,9
Per la vendita e per l'affitto	37	5,3
Non disponibile	560	80,9
Totale	692	100,0

Elenco delle località della provincia al censimento 1991

Elenco delle località al censimento 1991 per tipo, numero di abitanti, numero di famiglie, numero di abitazioni, numero di componenti per famiglia, numero di abitazioni per famiglia.

Tipo 1: comune; tipo 2: area geografica; tipo 3: centro capoluogo; tipo 4: centro; tipo 5: nucleo; tipo 6: case sparse. Nell'elenco i comuni sono indicati in forma abbreviata come indicato in prospetto.

<i>Comune</i>	<i>Abbreviazione</i>	<i>Comune</i>	<i>Abbreviazione</i>
Abbateggio	Abba.gio	Montesilvano	Mon.vano
Alanno	Alanno	Moscufo	Moscufo
Bolognano	Bolo.no	Nocciano	Nocciano
Brittoli	Brittoli	Penne	Penne
Bussi sul Tirino	Bussi sul T.	Pescara	Pes.ra
Cappelle sul Tavo	Cap.le sul T.	Pescosansonesco	Pesco.co
Caramanico Terme	Cara.co	Pianella	Pianella
Carpineto della Nora	Carp.to	Picciano	Picciano
Castiglione a Casauria	Casti.ne a C.	Pietranico	Pietr.co
Catignano	Cati.no	Popoli	Popoli
Cepagatti	Cepa.ti	Roccamorice	Rocca.
Città Sant'Angelo	Città S. A.	Rosciano	Rosciano
Civitaquana	Civi.na	Salle	Salle
Civitella Casanova	Civi.lla	San Valentino in Abruzzo Citeriore	S. Va.no
Collecervino	Col.vino	Sant' Eufemia a Maiella	S. Euf.
Corvara	Cor.ra	Scafa	Scafa
Cugnoli	Cu.li	Serramonacesca	Serra.
Elice	Elice	Spoltore	Spo.re
Farindola	Far.la	Tocco da Casuria	Tocco
Lettomanoppello	Letto.lo	Torre de' Passeri	Torre
Loreto Aprutino	Loreto	Turrivalignani	Turri.
Manoppello	Mano.lo	Vicoli	Vicoli
Montebello di Bertona	Monte.lo	Villa Celiera	Villa C.

<i>Denominazione</i>	<i>comune</i>	<i>Tipo</i>	<i>Ab.</i>	<i>Fam.</i>	<i>Ab.ni</i>	<i>Ab. / Fam.</i>	<i>Ab.ni / Fam.</i>
Abbateggio	Abba.gio	1	403	143	275	2,82	1,92
Abbateggio	Abba.gio	3	211	74	149	2,85	2,01
Alanno	Alanno	1	3746	1242	1586	3,02	1,28
Alanno	Alanno	3	605	234	303	2,59	1,29
Alanno Scalo	Alanno	4	261	90	116	2,90	1,29
Alzano	Città S. A.	5	294	78	81	3,77	1,04
Andragona	Cu.li	5	54	19	22	2,84	1,16
Androna	Civi.na	5	18	6	9	3,00	1,50
Annunziata	Città S. A.	4	240	73	76	3,29	1,04
Arcitelli	Cu.li	5	94	32	33	2,94	1,03
Astignano	Moscufo	5	93	24	37	3,88	1,54
Baffo	Civi.lla	5	28	9	11	3,11	1,22
Barberi	Col.vino	4	400	126	161	3,17	1,28
Bauglione	Civi.na	5	55	17	27	3,24	1,59
Belvedere	Turri.	5	74	24	31	3,08	1,29
Bivio Casone	Moscufo	4	340	106	127	3,21	1,20
Bivio Cupoli	Far.la	5	105	43	66	2,44	1,53
Bolognano	Bolo.no	1	1339	489	647	2,74	1,32
Bolognano	Bolo.no	3	273	110	173	2,48	1,57
Boragne	Brittoli	5	12	6	19	2,00	3,17

<i>Denominazione</i>	<i>comune</i>	<i>Tipo</i>	<i>Ab.</i>	<i>Fam.</i>	<i>Ab.ni</i>	<i>Ab. / Fam.</i>	<i>Ab.ni / Fam.</i>
Bottini	Loreto	5	28	9	12	3,11	1,33
Brittoli	Brittoli	1	470	210	488	2,24	2,32
Brittoli	Brittoli	3	103	51	147	2,02	2,88
Buccieri	Cepa.ti	5	88	27	36	3,26	1,33
Bufara	Villa C.	2	-	-	-	-	-
Bussi Officine	Bussi sul T.	4	107	32	33	3,34	1,03
Bussi Sul Tirino	Bussi sul T.	1	3236	1176	1305	2,75	1,11
Bussi Sul Tirino	Bussi sul T.	3	3038	1117	1224	2,72	1,10
Calcasacco	Cepa.ti	5	134	43	50	3,12	1,16
Campotino	Col.vino	5	78	27	32	2,89	1,19
Canale	Cara.co	5	26	12	25	2,17	2,08
Candelora	Alanno	5	15	5	9	3,00	1,80
Caparrone	Col.vino	5	79	25	27	3,16	1,08
Cappelle Sul Tavo	Cap.le sul T.	1	2985	905	1039	3,30	1,15
Cappelle Sul Tavo	Cap.le sul T.	3	2578	782	904	3,30	1,16
Cappuccini	Cati.no	5	21	6	9	3,50	1,50
Cappuccini	Mano.lo	5	64	18	22	3,56	1,22
Caprara	Spo.re	5	38	10	13	3,80	1,30
Caprara D'Abruzzo	Spo.re	4	903	258	310	3,50	1,20
Caramanico Terme	Cara.co	1	2213	831	1770	2,66	2,13
Caramanico Terme	Cara.co	3	1149	445	1074	2,58	2,41
Carpineto Della Nora	Carp.to	1	758	275	403	2,76	1,47
Carpineto Della Nora	Carp.to	3	209	89	130	2,35	1,46
Cartiera	Loreto	5	43	10	16	4,30	1,60
Casa Monache	Cara.co	5	41	16	31	2,56	1,94
Casale	Moscufo	5	42	14	22	3,00	1,57
Casale	Penne	5	90	23	25	3,91	1,09
Casali	Nocciano	5	27	10	15	2,70	1,50
Casamarte	Col.vino	5	17	5	5	3,40	1,00
Casanova	Villa C.	5	55	21	25	2,62	1,19
Case Boccacci	Pietr.co	5	29	11	12	2,64	1,09
Case Bruciate	Far.la	5	188	63	84	2,98	1,33
Case Candeloro	Pes.ra	5	44	14	14	3,14	1,00
Case Cappuccini	Carp.to	5	36	10	13	3,60	1,30
Case Castellini	Spo.re	5	33	13	17	2,54	1,31
Case Cesarie	Carp.to	5	26	10	11	2,60	1,10
Case Chiavarini	Elice	5	33	8	10	4,13	1,25
Case Cipriani	Spo.re	5	92	26	31	3,54	1,19
Case Cocciagrassa	Spo.re	5	11	5	7	2,20	1,40
Case Di Luzio	Col.vino	5	21	8	8	2,63	1,00
Case Di Marzio	Spo.re	5	18	6	8	3,00	1,33
Case Di Pietro	Mon.vano	5	105	28	34	3,75	1,21
Case Di Tillio	Spo.re	5	41	12	13	3,42	1,08
Case Emanuele	Spo.re	5	88	25	35	3,52	1,40
Case Fornace	Spo.re	5	21	6	8	3,50	1,33
Case Frascone	Spo.re	5	362	114	120	3,18	1,05
Case Marcone 1Ø	Spo.re	5	26	8	11	3,25	1,38
Case Marcone 2Ø	Spo.re	5	17	5	10	3,40	2,00
Case Mennilli	Spo.re	5	14	5	6	2,80	1,20
Case Pacchiarotta	Spo.re	5	23	6	6	3,83	1,00
Case Pettinella	Spo.re	5	50	15	17	3,33	1,13
Case Scalpelli	Cara.co	5	18	7	7	2,57	1,00
Case Seminario	Spo.re	5	20	6	8	3,33	1,33
Case Sferrella	Spo.re	5	42	14	15	3,00	1,07
Case Sparse	Abba.gio	6	156	52	95	3,00	1,83

<i>Denominazione</i>	<i>comune</i>	<i>Tipo</i>	<i>Ab.</i>	<i>Fam.</i>	<i>Ab.ni</i>	<i>Ab. / Fam.</i>	<i>Ab.ni / Fam.</i>
Case Sparse	Alanno	6	1483	452	604	3,28	1,34
Case Sparse	Bolo.no	6	178	58	75	3,07	1,29
Case Sparse	Brittoli	6	6	3	31	2,00	10,33
Case Sparse	Bussi sul T.	6	23	9	15	2,56	1,67
Case Sparse	Cap.le sul T.	6	407	123	135	3,31	1,10
Case Sparse	Cara.co	6	71	25	78	2,84	3,12
Case Sparse	Carp.to	6	291	102	159	2,85	1,56
Case Sparse	Casti.ne a C.	6	80	24	38	3,33	1,58
Case Sparse	Cati.no	6	634	209	308	3,03	1,47
Case Sparse	Cepa.ti	6	1289	366	461	3,52	1,26
Case Sparse	Città S. A.	6	3886	1048	1153	3,71	1,10
Case Sparse	Civi.na	6	325	95	144	3,42	1,52
Case Sparse	Civi.lla	6	1210	404	581	3,00	1,44
Case Sparse	Col.vino	6	2544	784	925	3,24	1,18
Case Sparse	Cor.ra	6	227	87	175	2,61	2,01
Case Sparse	Cu.li	6	287	103	123	2,79	1,19
Case Sparse	Elice	6	1140	333	397	3,42	1,19
Case Sparse	Far.la	6	132	50	79	2,64	1,58
Case Sparse	Letto.lo	6	20	5	5	4,00	1,00
Case Sparse	Loreto	6	2462	650	982	3,79	1,51
Case Sparse	Mano.lo	6	2346	795	928	2,95	1,17
Case Sparse	Mano.lo	6					
Case Sparse	Monte.lo	6	663	222	271	2,99	1,22
Case Sparse	Mon.vano	6	1716	479	600	3,58	1,25
Case Sparse	Moscufo	6	177	46	60	3,85	1,30
Case Sparse	Nocciano	6	760	235	315	3,23	1,34
Case Sparse	Penne	6	5440	1512	1894	3,60	1,25
Case Sparse	Pes.ra	6	333	102	112	3,26	1,10
Case Sparse	Pesco.co	6	33	11	11	3,00	1,00
Case Sparse	Pianella	6	3117	863	1056	3,61	1,22
Case Sparse	Picciano	6	276	78	101	3,54	1,29
Case Sparse	Pietr.co	6	233	84	110	2,77	1,31
Case Sparse	Popoli	6	95	28	32	3,39	1,14
Case Sparse	Rocca.	6	89	30	83	2,97	2,77
Case Sparse	Rosciano	6	1176	332	388	3,54	1,17
Case Sparse	Salle	6	4	1	2	4,00	2,00
Case Sparse	S. Va.no	6	512	175	241	2,93	1,38
Case Sparse	Scafa	6					
Case Sparse	Serra.	6	200	77	144	2,60	1,87
Case Sparse	Spo.re	6	1905	568	706	3,35	1,24
Case Sparse	Tocco	6	140	44	44	3,18	1,00
Case Sparse	Torre	6	-	-	-	-	-
Case Sparse	Turri.	6	176	62	68	2,84	1,10
Case Sparse	Vicoli	6	226	77	115	2,94	1,49
Case Sparse	Villa C.	6	242	84	99	2,88	1,18
Case Splendiani	Spo.re	5	37	11	14	3,36	1,27
Case Tobia	Cara.co	5	66	22	29	3,00	1,32
Case Tre Pini	Spo.re	5	30	9	10	3,33	1,11
Case Troiani	Spo.re	5	18	8	11	2,25	1,38
Case Trifulone	Spo.re	5	25	9	12	2,78	1,33
Case Valle Carbone	Spo.re	5	20	6	6	3,33	1,00
Case Vallerosa	Spo.re	5	48	15	17	3,20	1,13
Case Zagattella	Spo.re	5	28	9	11	3,11	1,22
Case Zampetta	Spo.re	5	83	27	27	3,07	1,00
Casette	Città S. A.	5	145	40	43	3,63	1,08

<i>Denominazione</i>	<i>comune</i>	<i>Tipo</i>	<i>Ab.</i>	<i>Fam.</i>	<i>Ab.ni</i>	<i>Ab. / Fam.</i>	<i>Ab.ni / Fam.</i>
Casoni	Cepa.ti	5	160	48	55	3,33	1,15
Castellana	Pianella	4	493	158	176	3,12	1,11
Castellano	Cu.li	5	18	7	7	2,57	1,00
Castellano	Elice	5	38	14	17	2,71	1,21
Castelluccio	Col.vino	5	25	7	7	3,57	1,00
Castiglione A Casauria	Casti.ne a C.	1	902	331	567	2,73	1,71
Castiglione A Casauria	Casti.ne a C.	3	351	156	307	2,25	1,97
Catastano-Mazzamore-Corte	Cara.co	2	-	-	-	-	-
Catastano-Mazzamore-Corte	S. Euf.	2	-	-	-	-	-
Catignano	Cati.no	1	1595	545	758	2,93	1,39
Catignano	Cati.no	3	858	309	394	2,78	1,28
Cavaticchio Inferiore	Spo.re	5	83	24	34	3,46	1,42
Centelle	Civi.lla	5	49	16	18	3,06	1,13
Centrale	Far.la	5	70	32	33	2,19	1,03
Cepagatti	Cepa.ti	1	7870	2388	2803	3,30	1,17
Cepagatti	Cepa.ti	3	2669	833	944	3,20	1,13
Cerasa	Nocciano	5	58	23	25	2,52	1,09
Cerqueglio	Brittoli	5	47	18	26	2,61	1,44
Cerratina	Pianella	4	837	259	309	3,23	1,19
Cerratina	Letto.lo	2	-	-	-	-	-
Cerri	Moscufo	5	37	11	14	3,36	1,27
Cerrone	S. Va.no	5	63	22	27	2,86	1,23
Cervarano	Casti.ne a C.	5	41	15	25	2,73	1,67
Cesura	Cu.li	5	23	9	9	2,56	1,00
Cetrano	Cati.no	5	29	8	12	3,63	1,50
Chianchiro	Far.la	5	30	11	14	2,73	1,27
Chirachiuccoli	Far.la	5	36	12	19	3,00	1,58
Chiuse	Letto.lo	5	15	5	8	3,00	1,60
Ciafalone	Alanno	5	27	7	7	3,86	1,00
Cipressi	Città S. A.	4	192	66	73	2,91	1,11
Cirichiello	Bussi sul T.	5	68	18	33	3,78	1,83
Città Sant'Angelo	Città S. A.	3	1975	692	748	2,85	1,08
Città Sant'Angelo	Città S. A.	1	10164	2912	3215	3,49	1,10
Civitaquana	Civi.na	1	1377	467	670	2,95	1,43
Civitaquana	Civi.na	3	506	179	257	2,83	1,44
Civitella Casanova	Civi.lla	1	2156	758	1113	2,84	1,47
Civitella Casanova	Civi.lla	3	484	190	304	2,55	1,60
Cocciagrasso	Elice	5	39	16	17	2,44	1,06
Coccialonga	Alanno	5	25	8	8	3,13	1,00
Coen	Col.vino	5	29	9	9	3,22	1,00
Colasante	Monte.lo	5	73	31	39	2,35	1,26
Colitti	Far.la	5	33	16	20	2,06	1,25
Collarso	Rocca.	5	94	32	64	2,94	2,00
Colle Arena	Cara.co	5	13	5	10	2,60	2,00
Colle Cauto	Rocca.	5	67	23	50	2,91	2,17
Colle Del Popolo	Civi.na	5	65	20	22	3,25	1,10
Colle Della Guardia	Pesco.co	5	47	19	19	2,47	1,00
Colle Della Torre	Cu.li	5	107	46	50	2,33	1,09
Colle Delle Bucache	Cu.li	5	32	11	13	2,91	1,18
Colle Di Gogo	Moscufo	5	166	47	55	3,53	1,17
Colle San Luca	Cu.li	5	43	13	13	3,31	1,00
Colle Sant'Angelo	Moscufo	5	44	13	15	3,38	1,15
Colle Scurcola	Civi.na	5	30	15	22	2,00	1,47
Colle Stella	Penne	5	26	8	8	3,25	1,00
Colle Trotta	Penne	5	55	18	20	3,06	1,11

<i>Denominazione</i>	<i>comune</i>	<i>Tipo</i>	<i>Ab.</i>	<i>Fam.</i>	<i>Ab.ni</i>	<i>Ab. / Fam.</i>	<i>Ab.ni / Fam.</i>
Colle Vertiere	Civi.na	5	61	23	36	2,65	1,57
Collecinciero	Pianella	5	21	6	7	3,50	1,17
Collecorvino	Col.vino	1	4823	1537	1812	3,14	1,18
Collecorvino	Col.vino	3	565	206	262	2,74	1,27
Collemezzano	Rosciano	5	38	12	14	3,17	1,17
Collemulino	Scafa	5	59	18	25	3,28	1,39
Colli	Cor.ra	5	24	11	14	2,18	1,27
Colli	Far.la	5	349	113	138	3,09	1,22
Colli	Picciano	5	47	15	27	3,13	1,80
Colli	Rosciano	5	52	15	19	3,47	1,27
Colli	Scafa	5	166	48	56	3,46	1,17
Collina	Elice	5	14	5	5	2,80	1,00
Collina	Nocciano	5	225	77	82	2,92	1,06
Cona	Brittoli	5	47	21	45	2,24	2,14
Cona	Città S. A.	4	176	51	55	3,45	1,08
Conaprato	Penne	5	77	24	31	3,21	1,29
Congiunti	Col.vino	4	439	135	139	3,25	1,03
Corvara	Cor.ra	1	333	137	281	2,43	2,05
Corvara	Cor.ra	3	21	14	59	1,50	4,21
Costa Del Colle	Rocca.	5	98	30	54	3,27	1,80
Costa Pagliola	Cu.li	5	26	10	10	2,60	1,00
Crocefisso	Città S. A.	5	129	34	38	3,79	1,12
Crognaleto	Rocca.	5	43	15	31	2,87	2,07
Cugnoli	Cu.li	1	1752	672	773	2,61	1,15
Cugnoli	Turri.	5	134	51	68	2,63	1,33
Cugnoli	Cu.li	3	169	71	96	2,38	1,35
Cupoli	Far.la	5	58	23	30	2,52	1,30
De Contra	Pesco.co	5	29	9	9	3,22	1,00
Deontra	Cara.co	4	83	27	48	3,07	1,78
Deontra	Scafa	4	461	142	159	3,25	1,12
Di Girolamo	Cepa.ti	5	79	23	28	3,43	1,22
Dogli	Pesco.co	5	35	14	14	2,50	1,00
Elice	Elice	1	1751	534	653	3,28	1,22
Elice	Elice	3	298	104	141	2,87	1,36
Fagnani	Città S. A.	5	18	5	8	3,60	1,60
Faiolo	Cepa.ti	5	26	9	14	2,89	1,56
Falone	Far.la	5	42	13	21	3,23	1,62
Fara	Bolo.no	5	68	22	25	3,09	1,14
Fara	Carp.to	5	16	7	14	2,29	2,00
Farindola	Far.la	1	2083	793	1149	2,63	1,45
Farindola	Far.la	3	276	130	233	2,12	1,79
Farindolese	Monte.lo	5	31	10	7	3,10	0,70
Fascitelli	Alanno	5	22	8	8	2,75	1,00
Fazio	Civi.lla	5	41	12	14	3,42	1,17
Feliciantonio	Alanno	4	224	77	90	2,91	1,17
Ferrauto	Loreto	5	32	12	12	2,67	1,00
Ferretti	Col.vino	5	23	7	8	3,29	1,14
Fiano I	Far.la	5	37	14	22	2,64	1,57
Fiano Ii	Far.la	5	47	19	22	2,47	1,16
Fontanelle	Moscufo	5	35	11	11	3,18	1,00
Fonte	Col.vino	5	49	16	16	3,06	1,00
Fonte Marte	Letto.lo	5	82	25	26	3,28	1,04
Fonte Moro	Brittoli	5	89	37	52	2,41	1,41
Fonte Natale	Cara.co	5	28	9	15	3,11	1,67
Fonte Nuova	Città S. A.	5	22	5	8	4,40	1,60

<i>Denominazione</i>	<i>comune</i>	<i>Tipo</i>	<i>Ab.</i>	<i>Fam.</i>	<i>Ab.ni</i>	<i>Ab. / Fam.</i>	<i>Ab.ni / Fam.</i>
Fonte Santa Croce	Cara.co	5	53	22	40	2,41	1,82
Fonte Tudico	Cu.li	5	57	18	20	3,17	1,11
Fonte Umano	Città S. A.	4	268	73	74	3,67	1,01
Fonte Vetica	Cara.co	5	52	19	27	2,74	1,42
Fornace	Mano.lo	5	18	7	8	2,57	1,14
Francoli	Tocco	5	83	27	27	3,07	1,00
Fraticegli	Alanno	5	17	6	6	2,83	1,00
Frattali L'Incotta	Cu.li	5	24	10	11	2,40	1,10
Fratte	Carp.to	5	156	47	61	3,32	1,30
Gallo	Col.vino	5	29	10	13	2,90	1,30
Gran Sasso D'Italia	Civi.lla	2					
Greto Fiume Pescara	Bussi sul T.	2	-	-	-	-	-
Greto Fiume Pescara	Popoli	2	-	-	-	-	-
Il Bicchiere	Loreto	5	82	23	23	3,57	1,00
Il Tarallo	Loreto	5	21	6	8	3,50	1,33
Intro D'Acqua	Brittoli	5	16	7	16	2,29	2,29
La Cesa	Pietr.co	5	15	6	8	2,50	1,33
Lago Diga sul Tavo	Penne	2	-	-	-	-	-
Lavino	Letto.lo	5	80	20	20	4,00	1,00
Le Case	Cu.li	5	44	18	22	2,44	1,22
Le Piane	Abba.gio	5	36	17	31	2,12	1,82
Le Pietre	Vicoli	5	36	13	15	2,77	1,15
Lettomanoppello	Letto.lo	1	3046	977	1089	3,12	1,11
Lettomanoppello	Letto.lo	3	2849	922	1030	3,09	1,12
Lione	Col.vino	5	60	18	18	3,33	1,00
Loreto Aprutino	Loreto	1	7228	2169	2912	3,33	1,34
Loreto Aprutino	Loreto	3	3739	1227	1568	3,05	1,28
Lupi	Col.vino	5	20	9	13	2,22	1,44
Maccaccione	Loreto	5	123	33	44	3,73	1,33
Macchie	Far.la	5	135	50	73	2,70	1,46
Macerine	Alanno	5	11	5	7	2,20	1,40
Madonna Degli Angeli	Elice	5	146	43	49	3,40	1,14
Madonna Della Croce	Casti.ne a C.	4	93	33	61	2,82	1,85
Madonna Della Pace	Città S. A.	4	215	66	71	3,26	1,08
Madonna Delle Grazie	Civi.lla	5	81	25	35	3,24	1,40
Madonna delle Grazie	Far.la	5	23	9	14	2,56	1,56
Mampio	Scafa	5	120	31	40	3,87	1,29
Manoppello	Mano.lo	1	5566	1913	2187	2,91	1,14
Manoppello	Mano.lo	3	1083	429	509	2,52	1,19
Manoppello Scalo	Mano.lo	4	1972	641	688	3,08	1,07
Marano	Tocco	5	40	14	15	2,86	1,07
Marina	Città S. A.	4	1375	425	517	3,24	1,22
Marulli-Solcano	Scafa	5	432	140	152	3,09	1,09
Micarone	Cati.no	5	53	13	35	4,08	2,69
Mirabello	Civi.lla	5	91	29	33	3,14	1,14
Mirri	Far.la	5	17	8	10	2,13	1,25
Mongocitto	Cepa.ti	5	97	29	32	3,34	1,10
Montagna del Morrone	Salle	2	-	-	-	-	-
Montagne del Morrone	Cara.co	2	-	-	-	-	-
Monte Amaro	S. Euf.	2	-	-	-	-	-
Monte Cappucciata	Carp.to	2	-	-	-	-	-
Monte Morrone-Cima delle Scalate	Villa C.	2	-	-	-	-	-
Monte Mucchia	S. Euf.	2	-	-	-	-	-
Monte Rotondo	Popoli	2	-	-	-	-	-
Monte Rotondo	Tocco	2	-	-	-	-	-

<i>Denominazione</i>	<i>comune</i>	<i>Tipo</i>	<i>Ab.</i>	<i>Fam.</i>	<i>Ab.ni</i>	<i>Ab. / Fam.</i>	<i>Ab.ni / Fam.</i>
Montebello di Bertona	Monte.lo	1	1183	419	562	2,82	1,34
Montebello di Bertona	Monte.lo	3	390	145	228	2,69	1,57
Montesilvano	Mon.vano	1	35153	11316	16103	3,11	1,42
Montesilvano Colle	Mon.vano	4	536	172	197	3,12	1,15
Montesilvano Marina	Mon.vano	3	32652	10599	15228	3,08	1,44
Morciano	Cu.li	5	27	12	16	2,25	1,33
Moscufo	Moscufo	1	2845	845	1044	3,37	1,24
Moscufo	Moscufo	3	910	297	382	3,06	1,29
Musellaro	Bolo.no	4	201	78	111	2,58	1,42
Nocciano	Nocciano	1	1565	527	672	2,97	1,28
Nocciano	Nocciano	3	398	152	196	2,62	1,29
Olivuccia	S. Va.no	5	104	30	36	3,47	1,20
Oratorio	Alanno	4	46	18	20	2,56	1,11
Oratorio	Pietr.co	5	6	5	5	1,20	1,00
Orsini	Col.vino	5	24	8	10	3,00	1,25
Ospedale De Cesaris	Spo.re	5	1	1	1	1,00	1,00
Osservanza	Tocco	5	3	-	-	-	-
Pagliari	Picciano	5	86	21	29	4,10	1,38
Pagliari	Rocca.	5	101	34	75	2,97	2,21
Pagliaro di Tono	Brittoli	5	11	7	23	1,57	3,29
Pagliaroli	Far.la	5	45	18	23	2,50	1,28
Palozzo	Cepa.ti	5	53	14	20	3,79	1,43
Papparelli	Turri.	5	10	5	8	2,00	1,60
Partenza	Pianella	5	90	25	30	3,60	1,20
Passo Lanciano	Serra.	4	9	3	160	3,00	53,33
Passocordone	Loreto	5	256	80	89	3,20	1,11
Penne	Penne	1	12214	3765	4689	3,24	1,25
Penne	Penne	3	6134	2049	2546	2,99	1,24
Pescara	Pes.ra	1	122236	40793	45787	3,00	1,12
Pescara	Pes.ra	3	121859	40677	45661	3,00	1,12
Pescarina	Turri.	5	103	32	39	3,22	1,22
Peschiolo	Brittoli	5	21	9	17	2,33	1,89
Pesco Falcone	Cara.co	2	-	-	-	-	-
Pescosansonesco	Pesco.co	1	574	221	391	2,60	1,77
Pescosansonesco Nuovo	Pesco.co	3	213	78	149	2,73	1,91
Pescosansonesco Vecchio	Pesco.co	4	217	90	189	2,41	2,10
Petricchi	Alanno	5	62	20	26	3,10	1,30
Pianapuccia	Scafa	5	312	106	109	2,94	1,03
Pianella	Pianella	1	7117	2126	2569	3,35	1,21
Pianella	Pianella	3	2460	785	957	3,13	1,22
Piano da Capo	Casti.ne a C.	5	39	12	17	3,25	1,42
Piano del Ciero	Rosciano	5	33	10	11	3,30	1,10
Piano del Ponte	Casti.ne a C.	5	51	13	18	3,92	1,38
Piano della Fara	Rosciano	5	96	30	33	3,20	1,10
Piano delle Castagne	Rocca.	4	171	53	81	3,23	1,53
Piano d'Orta	Bolo.no	4	564	201	239	2,81	1,19
Piano d'Orta	Scafa	4	354	116	162	3,05	1,40
Piano Finocchio	Cu.li	5	97	40	40	2,43	1,00
Piano Scarpara	Civi.na	5	46	17	24	2,71	1,41
Piano Vigenne	Mano.lo	2	-	-	-	-	-
Piccianello	Picciano	4	304	103	120	2,95	1,17
Picciano	Picciano	1	1403	442	549	3,17	1,24
Picciano	Picciano	3	690	225	272	3,07	1,21
Pierfelice	Spo.re	5	121	39	44	3,10	1,13
Pietra Rossa	Villa C.	5	114	37	44	3,08	1,19

<i>Denominazione</i>	<i>comune</i>	<i>Tipo</i>	<i>Ab.</i>	<i>Fam.</i>	<i>Ab.ni</i>	<i>Ab. / Fam.</i>	<i>Ab.ni / Fam.</i>
Pietranico	Pietr.co	1	691	271	396	2,55	1,46
Pietranico	Pietr.co	3	351	146	230	2,40	1,58
Pischiarano	Moscufo	5	105	28	35	3,75	1,25
Poggio Santa Maria	Col.vino	5	53	16	24	3,31	1,50
Poggioragone	Loreto	5	56	15	20	3,73	1,33
Popoli	Popoli	1	5755	2084	2483	2,76	1,19
Popoli	Popoli	3	5660	2056	2451	2,75	1,19
Portacaldaia	Penne	5	149	52	67	2,87	1,29
Prati	Alanno	5	69	25	42	2,76	1,68
Quercia Ompiso	Pianella	5	99	30	34	3,30	1,13
Ragnitelli	Alanno	5	12	6	9	2,00	1,50
Rapattoni Nuovo	Cepa.ti	5	283	87	108	3,25	1,24
Rapattoni Vecchio	Cepa.ti	5	14	5	10	2,80	2,00
Remartello	Loreto	5	152	39	47	3,90	1,21
Renzetti	Col.vino	5	213	67	74	3,18	1,10
Riga	Cara.co	5	73	26	31	2,81	1,19
Rigo	Far.la	5	21	9	19	2,33	2,11
Roccacaramanico	S. Euf.	5	9	6	65	1,50	10,83
Roccafinaidamo	Penne	4	90	31	42	2,90	1,35
Roccamorice	Rocca.	1	1046	353	720	2,96	2,04
Roccamorice	Rocca.	3	383	136	282	2,82	2,07
Ronchetti	Far.la	5	12	5	11	2,40	2,20
Rosciano	Rosciano	1	3030	923	1076	3,28	1,17
Rosciano	Rosciano	3	530	174	216	3,05	1,24
Rota Giannelli	Cu.li	5	39	13	16	3,00	1,23
Rotacesta	Loreto	5	52	12	16	4,33	1,33
Rovetone	Tocco	5	48	15	15	3,20	1,00
Salaiano	Civi.na	5	98	33	45	2,97	1,36
Salle	Salle	1	414	177	316	2,34	1,79
Salle	Salle	3	410	176	314	2,33	1,78
Samuele	Far.la	5	28	10	19	2,80	1,90
San Bartolomeo	Carp.to	5	24	10	15	2,40	1,50
San Callisto	Mano.lo	5	56	15	20	3,73	1,33
San Clemente	Casti.ne a C.	4	247	78	101	3,17	1,29
San Flaviano	Moscufo	5	29	7	7	4,14	1,00
San Giacomo	Città S. A.	5	12	6	9	2,00	1,50
San Giacomo	S. Euf.	5	14	9	34	1,56	3,78
San Giovanni	S. Va.no	5	84	30	47	2,80	1,57
San Martino	Moscufo	5	60	16	19	3,75	1,19
San Martino	Rosciano	5	22	6	8	3,67	1,33
San Martino Alta	Città S. A.	4	167	50	53	3,34	1,06
San Martino Bassa	Città S. A.	4	482	133	140	3,62	1,05
San Nicolao	Cara.co	5	75	25	50	3,00	2,00
San Pellegrino	Penne	5	118	37	44	3,19	1,19
San Pietro	Cu.li	5	152	54	56	2,81	1,04
San Quirico	Far.la	5	103	39	51	2,64	1,31
San Rocco	Città S. A.	5	241	62	63	3,89	1,02
San Sebastiano	Villa C.	5	63	21	23	3,00	1,10
San Tommaso	Cara.co	4	116	49	94	2,37	1,92
San Valentino in Abruzzo Citeriore	S. Va.no	1	1911	660	956	2,90	1,45
San Valentino in Abruzzo Citeriore	S. Va.no	3	896	313	474	2,86	1,51
San Vincenzo	Vicoli	4	85	33	45	2,58	1,36
San Vito	Brittoli	4	109	45	90	2,42	2,00
San Vittorino	Cara.co	4	128	51	115	2,51	2,25
San Vittorito	Città S. A.	5	16	5	5	3,20	1,00

<i>Denominazione</i>	<i>comune</i>	<i>Tipo</i>	<i>Ab.</i>	<i>Fam.</i>	<i>Ab.ni</i>	<i>Ab. / Fam.</i>	<i>Ab.ni / Fam.</i>
Santa Lucia	Col.vino	4	140	49	53	2,86	1,08
Santa Maria	Far.la	5	75	27	34	2,78	1,26
Santa Maria	Villa C.	5	180	59	92	3,05	1,56
Santa Maria Arabona	Mano.lo	5	27	8	12	3,38	1,50
Santa Maria del Monte	Bolo.no	5	55	20	24	2,75	1,20
Santa Maria del Ponte	Cu.li	5	39	17	19	2,29	1,12
Santa Teresa	Spo.re	4	2105	641	741	3,28	1,16
Santa Venere	Mon.vano	5	70	19	24	3,68	1,26
Santa Vittoria	Penne	5	35	11	12	3,18	1,09
Sant'Agata	Cepa.ti	5	157	39	49	4,03	1,26
Sant'Agnello	Elice	5	43	11	17	3,91	1,55
Sant'Elia	Cara.co	5	55	21	27	2,62	1,29
Sant'Emidio	Alanno	5	23	7	12	3,29	1,71
Sant'Eufemia a Maiella	S. Euf.	1	406	222	615	1,83	2,77
Sant'Eufemia a Maiella	S. Euf.	3	383	207	516	1,85	2,49
Santo Spirito a Maiella	Rocca.	2	-	-	-	-	-
Santuccione	Cepa.ti	5	122	37	42	3,30	1,14
Sborgia	Cepa.ti	5	147	47	55	3,13	1,17
Scafa	Scafa	1	3863	1241	1418	3,11	1,14
Scafa	Scafa	3	1928	632	707	3,05	1,12
Scagnane	Cara.co	4	102	31	44	3,29	1,42
Scagnane di Sotto	Cara.co	5	64	19	25	3,37	1,32
Scorranesi	Far.la	5	22	6	14	3,67	2,33
Scrizzetto	Loreto	5	71	21	33	3,38	1,57
Selvaiella	Moscufo	5	45	16	20	2,81	1,25
Senarica-Vertilina	Moscufo	5	186	51	54	3,65	1,06
Serramonacesca	Serra.	1	717	282	574	2,54	2,04
Serramonacesca	Serra.	3	508	202	270	2,51	1,34
Solagne	Civi.na	5	12	6	6	2,00	1,00
Solcano	S. Va.no	5	121	41	60	2,95	1,46
Speranza	Rosciano	5	31	8	8	3,88	1,00
Spinaci	Brittoli	5	9	6	22	1,50	3,67
Spoltore	Spo.re	1	12930	4005	4697	3,23	1,17
Spoltore	Spo.re	3	3069	999	1188	3,07	1,19
Stazione Pianella	Loreto	5	77	22	25	3,50	1,14
Sterparo dei Santi	Moscufo	5	76	24	25	3,17	1,04
Tancanera	Monte.lo	5	26	11	17	2,36	1,55
Tarantola'	Alanno	5	20	8	8	2,50	1,00
Tascone	Turri.	5	70	27	28	2,59	1,04
Taverna di Turri	Turri.	5	151	46	49	3,28	1,07
Taverna Nuova	Rosciano	5	29	9	10	3,22	1,11
Tavernola	Alanno	5	38	12	14	3,17	1,17
Tavolaro	Moscufo	5	54	13	16	4,15	1,23
Ticchione	Alanno	4	726	237	276	3,06	1,16
Tocco da Casauria	Tocco	3	2730	988	1119	2,76	1,13
Tocco di Casauria	Tocco	1	3044	1088	1220	2,80	1,12
Tofoli	Cu.li	5	54	21	28	2,57	1,33
Topanera	Civi.lla	5	40	14	28	2,86	2,00
Tornaturo	Scafa	5	31	8	8	3,88	1,00
Torre de' Passeri	Torre	1	3299	1150	1371	2,87	1,19
Torre de' Passeri	Torre	3	3299	1150	1371	2,87	1,19
Traino	Villa C.	5	53	19	23	2,79	1,21
Trave	Mon.vano	5	74	19	20	3,89	1,05
Tre Croci	Cepa.ti	5	41	11	13	3,73	1,18
Trosciano Superiore	Far.la	5	199	73	100	2,73	1,37

<i>Denominazione</i>	<i>comune</i>	<i>Tipo</i>	<i>Ab.</i>	<i>Fam.</i>	<i>Ab.ni</i>	<i>Ab. / Fam.</i>	<i>Ab.ni / Fam.</i>
Trovigliano	S. Va.no	5	131	49	71	2,67	1,45
Turrivalignani	Turri.	1	902	316	374	2,85	1,18
Turrivalignani	Turri.	3	157	61	75	2,57	1,23
Vaccardo	Cu.li	5	146	59	62	2,47	1,05
Vadalloni	Cu.li	5	39	15	20	2,60	1,33
Vado di Sella	Far.la	2	-	-	-	-	-
Vallarno	Cu.li	5	86	35	43	2,46	1,23
Valle Baroni	Pietr.co	5	44	14	24	3,14	1,71
Valle Grazietti	Pietr.co	5	13	5	7	2,60	1,40
Valle Lupo	Col.vino	5	15	5	8	3,00	1,60
Valle Molino	Moscufo	5	187	50	59	3,74	1,18
Valle Pelillo	Moscufo	5	136	35	36	3,89	1,03
Valleiuta	Moscufo	5	69	21	30	3,29	1,43
Vallemare	Cepa.ti	4	402	134	166	3,00	1,24
Vallocchione	Abba.gio	2	-	-	-	-	-
Vallocchione	Cara.co	2	-	-	-	-	-
Vestea	Civi.lla	4	132	59	89	2,24	1,51
Vicenne	Civi.na	5	161	56	78	2,88	1,39
Vicenne	Cor.ra	5	61	25	33	2,44	1,32
Vicoli	Vicoli	1	453	165	234	2,75	1,42
Vicoli	Vicoli	3	106	42	59	2,52	1,40
Vignoli	Cu.li	5	95	39	44	2,44	1,13
Villa Aurora	Alanno	5	33	11	11	3,00	1,00
Villa Badessa	Rosciano	4	146	51	70	2,86	1,37
Villa Breda	Turri.	4	27	8	8	3,38	1,00
Villa Celiera	Villa C.	1	987	348	444	2,84	1,28
Villa Celiera	Villa C.	3	280	107	138	2,62	1,29
Villa D'Orazio	Alanno	5	27	6	10	4,50	1,67
Villa Oliveti	Rosciano	4	434	137	147	3,17	1,07
Villa Raspa	Spo.re	4	3218	996	1092	3,23	1,10
Villa San Giovanni	Rosciano	4	443	139	152	3,19	1,09
Villa Santa Maria	Spo.re	4	327	103	140	3,17	1,36
Villa Scannella	Loreto	5	34	10	17	3,40	1,70
Villa Serena	Città S. A.	5	311	-	-	-	-
Villa Sibi	Moscufo	5	54	15	20	3,60	1,33
Villanova	Cepa.ti	4	1670	499	569	3,35	1,14
Villareia	Cepa.ti	4	439	137	151	3,20	1,10
Zampacorta	Spo.re	5	13	6	8	2,17	1,33
Zubbitilli	Nocciano	5	97	30	39	3,23	1,30

Censimento 2001 - primi risultati

Popolazione residente per sesso, densità, famiglie e componenti, numero medio di componenti per famiglia, componenti permanenti delle convivenze, abitazioni occupate da residenti e altre abitazioni, altri tipi di alloggio occupati da residenti, per comune - Censimento 2001, primi risultati.

Descrizione dei dati riportati nelle colonne C1-C12.

C 1	Popolazione residente	M
C 2	Popolazione residente	F
C 3	Popolazione residente	MF
C 4		Densità per kmq
C 5	Famiglie	Numero
C 6	Famiglie	Componenti
C 7		Numero medio di componenti per famiglia
C 8	Componenti permanenti delle convivenze	
C 9	Abitazioni	Occupate da residenti
C 10	Abitazioni	Altre abitazioni
C 11	Abitazioni	Totale
C 12		Altri tipi di alloggio occupati da residenti

Parte prima

Comune	Attributi							
	C 1	C 2	C 3	C 4	C 5	C 6	C 7	C 8
Abbateggio	209	211	420	26,7	154	420	2,73	0
Alanno	1.798	1.944	3.742	115,1	1.299	3.716	2,86	26
Bolognano	601	665	1.266	75,6	551	1.266	2,30	0
Brittoli	214	200	414	26,2	193	414	2,15	0
Bussi sul Tirino	1.456	1.521	2.977	113,2	1.167	2.977	2,55	0
Cappelle sul Tavo	1.820	1.871	3.691	676,0	1.189	3.691	3,10	0
Caramanico Terme	1.028	1.038	2.066	24,4	824	2.038	2,47	28
Carpineto della Nora	351	382	733	31,5	269	733	2,72	0
Castiglione a Casauria	439	474	913	54,8	339	860	2,54	53
Catignano	768	773	1.541	90,4	564	1.534	2,72	7
Cepagatti	4.469	4.624	9.093	299,7	2.874	9.089	3,16	4
Città Sant'Angelo	5.760	5.813	11.573	186,8	3.772	11.262	2,99	311
Civitaquana	671	720	1.391	63,9	496	1.376	2,77	15
Civitella Casanova	1.040	1.017	2.057	64,8	794	2.055	2,59	2
Collecervino	2.685	2.703	5.388	168,0	1.821	5.385	2,96	3
Corvara	138	151	289	21,1	130	289	2,22	0
Cugnoli	803	863	1.666	104,5	621	1.666	2,68	0
Elice	845	886	1.731	122,3	556	1.731	3,11	0
Farindola	858	947	1.805	39,8	745	1.802	2,42	3
Lettomanoppello	1.535	1.555	3.090	205,2	1.067	3.087	2,89	3
Loreto Aprutino	3.737	3.874	7.611	127,8	2.526	7.598	3,01	13
Manoppello	2.694	2.936	5.630	142,6	2.024	5.619	2,78	11
Montebello di Bertona	551	569	1.120	52,6	406	1.120	2,76	0
Montesilvano	19.053	20.080	39.133	1.673,1	14.150	39.103	2,76	30
Moscufo	1.563	1.600	3.163	156,3	990	3.154	3,19	9
Nocchiano	828	843	1.671	122,3	564	1.671	2,96	0
Penne	6.100	6.386	12.486	138,1	4.049	12.439	3,07	47

<i>Comune</i>	<i>Attributi</i>							
	<i>C 1</i>	<i>C 2</i>	<i>C 3</i>	<i>C 4</i>	<i>C 5</i>	<i>C 6</i>	<i>C 7</i>	<i>C 8</i>
Pescara	54.469	60.728	115.197	3.426,4	43.099	114.359	2,65	838
Pescosansonesco	274	282	556	30,1	221	556	2,52	0
Pianella	3.697	3.811	7.508	160,3	2.508	7.501	2,99	7
Picciano	679	684	1.363	183,5	487	1.363	2,80	0
Pietranico	280	324	604	41,7	257	604	2,35	0
Popoli	2.673	2.887	5.560	161,9	2.168	5.507	2,54	53
Roccamorice	480	526	1.006	40,8	360	985	2,74	21
Rosciano	1.525	1.568	3.093	111,1	1.007	3.093	3,07	0
Salle	152	160	312	14,4	138	312	2,26	0
San Valentino in Abruzzo Citeriore	938	1.021	1.959	119,8	715	1.953	2,73	6
Sant'Eufemia a Maiella	173	192	365	9,1	204	365	1,79	0
Scafa	1.929	2.050	3.979	394,4	1.399	3.976	2,84	3
Serramonacesca	302	316	618	25,9	255	615	2,41	3
Spoltore	7.594	7.863	15.457	420,7	5.208	15.373	2,95	84
Tocco da Casauria	1.344	1.415	2.759	92,3	1.023	2.752	2,69	7
Torre de' Passeri	1.469	1.687	3.156	532,2	1.182	3.151	2,67	5
Turrivalignani	419	449	868	137,8	313	867	2,77	1
Vicoli	208	237	445	47,4	166	445	2,68	0
Villa Celiera	436	454	890	70,8	343	890	2,59	0
Totale	141.055	151.300	292.355	238,7	105.187	290.762	2,76	1.593

Parte seconda

<i>Comune</i>	<i>Attributi</i>			
	<i>C 9</i>	<i>C 10</i>	<i>C 11</i>	<i>C 12</i>
Abbateggio	154	134	288	0
Alanno	1.296	256	1.552	0
Bolognano	550	166	716	0
Brittoli	193	239	432	0
Bussi sul Tirino	1.167	300	1.467	0
Cappelle sul Tavo	1.189	76	1.265	0
Caramanico Terme	823	956	1.779	0
Carpineto della Nora	269	130	399	0
Castiglione a Casauria	339	249	588	0
Catignano	564	220	784	0
Cepagatti	2.860	440	3.300	7
Città Sant'Angelo	3.771	458	4.229	0
Civitaquana	496	277	773	0
Civitella Casanova	794	363	1.157	0
Collecervino	1.821	390	2.211	0
Corvara	130	105	235	0
Cugnoli	621	71	692	0
Elice	556	98	654	0
Farindola	736	163	899	0
Lettomanoppello	1.064	73	1.137	0
Loreto Aprutino	2.526	484	3.010	0
Manoppello	2.020	255	2.275	0
Montebello di Bertona	406	179	585	0
Montesilvano	14.141	3.565	17.706	8
Moscufo	990	189	1.179	0

Comune	Attributi			
	C 9	C 10	C 11	C 12
Nocciano	559	94	653	0
Penne	3.991	544	4.535	9
Pescara	42.914	4.515	47.429	21
Pescosansonesco	220	149	369	0
Pianella	2.507	313	2.820	1
Picciano	486	144	630	1
Pietranico	257	137	394	0
Popoli	2.157	236	2.393	0
Roccamorice	359	224	583	1
Rosciano	1.007	147	1.154	0
Salle	138	51	189	0
San Valentino in Abruzzo Citeriore	715	221	936	0
Sant'Eufemia a Maiella	199	433	632	0
Scafa	1.398	75	1.473	1
Serramonacesca	251	308	559	3
Spoltore	5.200	664	5.864	5
Tocco da Casauria	1.023	333	1.356	0
Torre de' Passeri	1.180	150	1.330	0
Turrivalignani	313	12	325	0
Vicoli	165	127	292	1
Villa Celiera	343	140	483	0
Totale	104.858	18.853	123.711	58

Popolazione residente censita al 2001 (popolazione legale) e al 1991, differenze e densità abitativa, per comune.

Descrizione dei dati riportati nelle colonne A-E

- A: Popolazione residente censita al 21 ottobre 2001
 B: Popolazione residente censita al 20 ottobre 1991
 C: Variazione di popolazione tra il 1991 ed il 2001 (valori assoluti)
 D: Variazione di popolazione tra il 1991 ed il 2001 (percentuali)
 E: Densità per Km²

Comune	Attributi				
	A	B	C	D	E
Abbateggio	420	403	17	4,2	26,7
Alanno	3.742	3.746	-4	-0,1	115,1
Bolognano	1.269	1.339	-70	-5,2	75,8
Brittoli	415	470	-55	-11,7	26,2
Bussi sul Tirino	2.977	3.236	-259	-8,0	113,2
Cappelle sul Tavo	3.714	2.985	729	24,4	680,2
Caramanico Terme	2.119	2.213	-94	-4,2	25,1
Carpineto della Nora	733	758	-25	-3,3	31,5
Castiglione a Casauria	892	902	-10	-1,1	53,6
Catignano	1.540	1.595	-55	-3,4	90,4
Cepagatti	9.097	7.870	1.227	15,6	299,8
Città Sant'Angelo	11.952	10.164	1.788	17,6	192,9
Civitaquana	1.395	1.377	18	1,3	64,0
Civitella Casanova	2.057	2.156	-99	-4,6	64,7

<i>Comune</i>	<i>Attributi</i>				
	<i>A</i>	<i>B</i>	<i>C</i>	<i>D</i>	<i>E</i>
Collecervino	5.399	4.823	576	11,9	168,4
Corvara	289	333	-44	-13,2	21,1
Cugnoli	1.669	1.752	-83	-4,7	104,6
Elice	1.731	1.751	-20	-1,1	122,2
Farindola	1.807	2.083	-276	-13,3	39,9
Lettomanoppello	3.090	3.046	44	1,4	205,2
Loreto Aprutino	7.615	7.228	387	5,4	127,9
Manoppello	5.637	5.566	71	1,3	142,8
Montebello di Bertona	1.120	1.183	-63	-5,3	52,6
Montesilvano	40.700	35.153	5.547	15,8	1.740,1
Moscufò	3.163	2.845	318	11,2	156,3
Nocchiano	1.676	1.565	111	7,1	122,7
Penne	12.495	12.214	281	2,3	138,2
Pescara	116.286	122.236	-5.950	-4,9	3.458,8
Pescosansonesco	556	574	-18	-3,1	30,1
Pianella	7.511	7.117	394	5,5	160,4
Picciano	1.367	1.403	-36	-2,6	184,0
Pietranico	605	691	-86	-12,4	41,7
Popoli	5.566	5.755	-189	-3,3	162,1
Roccamorice	1.002	1.046	-44	-4,2	40,6
Rosciano	3.095	3.030	65	2,1	111,2
Salle	312	414	-102	-24,6	14,4
Sant'Eufemia a Maiella	365	406	-41	-10,1	9,1
San Valentino in Abruzzo Citeriore	1.959	1.911	48	2,5	119,8
Scafa	3.987	3.863	124	3,2	395,1
Serramonacesca	619	717	-98	-13,7	25,9
Spoltore	15.417	12.930	2.487	19,2	419,6
Tocco da Casauria	2.767	3.044	-277	-9,1	92,5
Torre de' Passeri	3.161	3.299	-138	-4,2	533,1
Turrivalignani	858	902	-44	-4,9	136,2
Vicoli	445	453	-8	-1,8	47,4
Villa Celiera	890	987	-97	-9,8	70,8
Totale	295.481	289.534	5.947	2,1	241,3

Indice

Avvertenza

Errore. Il segnalibro non è definito.

Famiglie ed abitazioni per località al censimento 1991	4
Il quadro complessivo	4
PE 1 Versante orientale del Gran Sasso	12
Brittoli	13
Carpineto della Nora	13
Civitella Casanova	14
Corvara	15
Farindola	16
Montebello di Bertona	17
Pescosansonesco	17
Villa Celiera	18
PE 2 Alto Pescara	19
Popoli	20
Tocco da Casauria	21
PE 3 Versante nord-occidentale della Maiella	22
Caramanico Terme	23
Roccamorice	24
Salle	24
Sant'Eufemia a Maiella	25
PE 4 Colline di Penne	26
Catignano	27
Civitaquana	27
Cugnoli	28
Loreto Aprutino	29
Nocciano	30
Penne	30
Picciano	31
Vicoli	32
PE 5 Colline del medio Pescara	33
Abbateggio	34
Alanno	34
Bolognano	35
Castiglione a Casauria	36
Lettomanoppello	37
Manoppello	37
Pietranico	38
Rosciano	39
San Valentino in Abruzzo Citeriore	39
Scafa	40
Serramonacesca	41
Torre de' Passeri	41
Turrialignani	42
PE 6 Colline litoranee di Pescara	44
Cappelle sul Tavo	45
Cepagatti	45
Citta' Sant'Angelo	46
Collecorvino	47
Elice	48
Montesilvano	49
Moscufo	49
Pescara	50

Pianella	51
Spoltore	52
UTILIZZO DELLE ABITAZIONI NON OCCUPATE E LORO DISPONIBILITÀ AL CENSIMENTO 1991	54
Il quadro complessivo	54
PE 1 Versante orientale del Gran Sasso	54
Brittoli	54
Carpineto della Nora	54
Civitella Casanova	54
Corvara	55
Farindola	55
Montebello di Bertona	55
Pescosansonesco	56
Villa Celiera.	56
PE 2 Alto Pescara	57
Bussi sul Tirino	57
Popoli	57
Tocco da Casauria.	57
PE 3 Versante nord-occidentale della Maiella	58
Caramanico Terme	58
Roccamorice	58
Salle	58
Sant'Eufemia a Maiella	59
PE 4 Colline di Penne	60
Catignano	60
Civitaquana	60
Cugnoli	60
Loreto Aprutino	61
Nocchiano	61
Penne	61
Picciano	62
Vicoli.	62
PE 5 Colline del medio Pescara	63
Abbateggio	63
Alanno	63
Bolognano	63
Castiglione a Casauria	64
Lettomanoppello	64
Manoppello	64
Pietranico	65
Rosciano	65
San Valentino in Abruzzo Citeriore	65
Scafa	66
Serramonacesca	66
Torre de' Passeri	66
Turrivalignani	67
PE 6 Colline litoranee di Pescara	68
Cappelle sul Tavo	68
Cepagatti	68
Citta' Sant'Angelo	68
Collecorvino	69
Elice	69
Montesilvano	69
Moscufo	70

Pescara	70
Pianella	70
Spoltore.	71
Elenco delle località della provincia al censimento 1991	72
Censimento 2001 - primi risultati	82